



SBÍRKA ZÁKONŮ

ČESKÁ REPUBLIKA

Částka 18

Rozeslána dne 26. února 2008

Cena Kč 49,-

O B S A H:

57. Zákon, kterým se mění zákon č. 435/2004 Sb., o zaměstnanosti, ve znění pozdějších předpisů
 58. Zákon, kterým se mění zákon č. 561/2004 Sb., o předškolním, základním, středním, vyšším odborném a jiném vzdělávání (školský zákon), ve znění pozdějších předpisů
 59. Vyhláška, kterou se mění vyhláška č. 376/2003 Sb., o veterinárních kontrolách dovozu a tranzitu produktů ze třetích zemí, ve znění pozdějších předpisů
 60. Vyhláška o plánech péče, označování a evidenci území chráněných podle zákona č. 114/1992 Sb., o ochraně přírody a krajiny, ve znění pozdějších předpisů, a o změně vyhlášky č. 395/1992 Sb., kterou se provádějí některá ustanovení zákona č. 114/1992 Sb., o ochraně přírody a krajiny, ve znění pozdějších předpisů, (vyhláška o plánech péče, označování a evidenci chráněných území)
-

57**ZÁKON**

ze dne 29. ledna 2008,

kterým se mění zákon č. 435/2004 Sb., o zaměstnanosti, ve znění pozdějších předpisů

Parlament se usnesl na tomto zákoně České republiky:

„§ 103

Čl. I

V zákoně č. 435/2004 Sb., o zaměstnanosti, ve znění zákona č. 168/2005 Sb., zákona č. 202/2005 Sb., zákona č. 253/2005 Sb., zákona č. 350/2005 Sb., zákona č. 382/2005 Sb., zákona č. 413/2005 Sb., zákona č. 428/2005 Sb., zákona č. 444/2005 Sb., zákona č. 495/2005 Sb., zákona č. 109/2006 Sb., zákona č. 112/2006 Sb., zákona č. 115/2006 Sb., zákona č. 161/2006 Sb., zákona č. 165/2006 Sb., zákona č. 214/2006 Sb., zákona č. 264/2006 Sb., zákona č. 159/2007 Sb., zákona č. 181/2007 Sb., zákona č. 213/2007 Sb., zákona č. 261/2007 Sb., zákona č. 362/2007 Sb. a zákona č. 379/2007 Sb., § 103 zní:

Pokud vyhlášená mezinárodní smlouva, k jejíž ratifikaci dal Parlament České republiky souhlas a kterou je Česká republika vázána, nebo právo Evropských společenství umožňuje České republice zcela nebo částečně pozastavit uplatňování předpisů Evropských společenství týkajících se přístupu na trh práce, může vláda za podmínek stanovených touto mezinárodní smlouvou nebo příslušným předpisem Evropských společenství stanovit nařízením, vůči kterému státu a v jakém rozsahu Česká republika této možnosti využije. Vláda může za stejných podmínek stanovit nařízením podmínky přístupu na trh práce pro příslušníky dotčeného státu.“

Čl. II

Tento zákon nabývá účinnosti patnáctým dnem ode dne jeho vyhlášení.

Vlček v. r.**Klaus v. r.****Topolánek v. r.**

58**ZÁKON**

ze dne 29. ledna 2008,

kterým se mění zákon č. 561/2004 Sb., o předškolním, základním, středním, vyšším odborném a jiném vzdělávání (školský zákon), ve znění pozdějších předpisů

Parlament se usnesl na tomto zákoně České republiky:

Čl. I**Změna školského zákona**

Zákon č. 561/2004 Sb., o předškolním, základním, středním, vyšším odborném a jiném vzdělávání (školský zákon), ve znění zákona č. 383/2005 Sb., zákona č. 112/2006 Sb., zákona č. 158/2006 Sb., zákona č. 161/2006 Sb., zákona č. 165/2006 Sb., zákona č. 179/2006 Sb., zákona č. 342/2006 Sb. a zákona č. 624/2006 Sb., se mění takto:

1. V § 61 se na konci odstavce 2 doplňuje věta

„Do prvního ročníku vyššího stupně gymnázia postupují žáci, kteří úspěšně ukončili nižší stupeň šestiletého nebo osmiletého gymnázia.“.

2. V § 61 se odstavce 3 a 4 zrušují.

Dosavadní odstavec 5 se označuje jako odstavec 3.

3. V § 61 odst. 3 se slova „a vyššího“ zrušují.

Čl. II**Účinnost**

Tento zákon nabývá účinnosti dnem jeho vyhlá-

šení.

Vlček v. r.

Klaus v. r.

Topolánek v. r.

59

VYHLÁŠKA

ze dne 15. února 2008,

kteřou se mění vyhláška č. 376/2003 Sb., o veterinárních kontrolách dovozu a tranzitu produktů ze třetích zemí, ve znění pozdějších předpisů

Ministerstvo zemědělství stanoví podle § 78 zákona č. 166/1999 Sb., o veterinární péči a o změně některých souvisejících zákonů (veterinární zákon), ve znění zákona č. 131/2003 Sb., zákona č. 316/2004 Sb. a zákona č. 48/2006 Sb., k provedení § 33 odst. 6 veterinárního zákona:

Čl. I

Vyhláška č. 376/2003 Sb., o veterinárních kontrolách dovozu a tranzitu produktů ze třetích zemí, ve znění vyhlášky č. 259/2005 Sb. a vyhlášky č. 375/2006 Sb., se mění takto:

1. V § 1 odstavec 2 včetně poznámky pod čarou č. 1b zní:

„(2) Veterinární kontrole podle této vyhlášky podléhají dovážená zvířata a produkty, jejichž seznam je uveden v předpise Evropských společenství stanovujícím seznamy zvířat a produktů, na které se vztahují kontroly na pohraničních veterinárních stanicích^{1b)}.“

^{1b)} Příloha I rozhodnutí Komise 2007/275/ES ze dne 17. dubna 2007 o seznamech zvířat a produktů, na něž se vztahují kontroly na stanovištích hraniční kontroly podle směrnice Rady 91/496/EHS a 97/78/ES.“

Dosavadní poznámky pod čarou č. 1b až 1f se označují jako poznámky pod čarou č. 1c až 1g, a to včetně odkazů na poznámky pod čarou.

2. V § 2 písm. a) se slova „v části B přílohy č. 1 k této vyhlášce“ nahrazují slovy „v předpise Evropských společenství stanovujícím seznamy zvířat a produktů, na které se vztahují kontroly na pohraničních veterinárních stanicích^{1b)}“.

3. V § 3 odst. 1 písm. c) se slova „jde-li o zásilku živočišných produktů uvedených v části A přílohy č. 1 k této vyhlášce, a kontrole dokladů a shody, jde-li o rostlinné produkty uvedené v části B přílohy č. 1 k této vyhlášce“ nahrazují slovy „jde-li o zásilku zvířat a produktů uvedených v předpise Evropských společenství stanovujícím seznamy zvířat a produktů, na které se vztahují kontroly na pohraničních veterinárních stanicích^{1b)}“.

4. § 6 se zrušuje.

5. V § 9 se na konci odstavce 2 doplňuje věta „Hluboce zmrazené sperma a embrya, vedlejší produkty nebo krevní produkty živočišného původu, které jsou přepravovány k využití pro technické účely, včetně farmaceutického využití, lze kontrolovat na pohraniční veterinární stanici pomocí vybavení určeného pro manipulaci se zabalenými produkty při teplotě prostředí, jsou-li tyto zásilky přepravovány při teplotě prostředí, v hermeticky uzavřených nádobách opatřených vlastní regulací teploty.“.

6. V § 10 odstavec 2 zní:

„(2) Na základě vyhodnocení rizika krajskou veterinární správou může pohraniční veterinární stanice, která odbavuje ročně omezený počet zásolek produktů jakékoli kategorie, a to produktů určených pro lidskou spotřebu, nebo produktů určených k jiné než lidské spotřebě, používat pro veškeré produkty, pro které je stanoviště schváleno, stejné vybavení pro vykládku, kontrolu a skladování, pokud se příslušné prostory používají časově odděleně pro jednotlivé zásilky a pokud se toto vybavení podle potřeby mezi manipulací a kontrolami řádně čistí a dezinfikuje.“.

7. V § 30 odstavec 3 včetně poznámky pod čarou č. 17 zní:

„(3) Veterinární kontroly se nevztahují na potraviny, které neobsahují žádné masné výrobky, a na směsné produkty, jestliže

- a) méně než polovinu jejich hmoty tvoří jakýkoli jiný než masný zpracovaný výrobek, pokud jsou
 1. skladovány při pokojové teplotě nebo během výroby prošly úplným procesem vaření nebo jiným tepelným ošetřením v celé hmotě tak, že všechny syrové produkty byly denaturovány,
 2. výslovně označeny údajem o určení pro lidskou spotřebu,
 3. bezpečně zabaleny nebo zapečetěny v čistých nádobách,
 4. provázeny obchodním dokladem a označeny jedním z úředních jazyků Společenství tak, že obchodní doklad a označení společně poskytují informaci o povaze, množství a počtu balení směsného produktu, zemi původu, výrobci a složce, nebo

b) jsou uvedeny v předpise Evropských společenství stanovujícím seznamy zvířat a produktů, na které se vztahují kontroly na pohraničních veterinárních stanicích¹⁷⁾.

¹⁷⁾ Příloha II rozhodnutí Komise 2007/275/ES.“

8. V § 30 se doplňuje odstavec 4, který včetně poznámky pod čarou č. 17a zní:

„(4) Všechny mléčné výrobky obsažené v jakýchkoli směsných produktech musí pocházet pouze ze zemí, jejichž seznam je uveden v předpise Evropských společenství stanovujícím veterinární a hygienické podmínky a veterinární osvědčení pro dovoz tepelně ošetřeného mléka, mléčných výrobků a syrového mléka pro lidskou spotřebu^{17a)}, a musí být ošetřeny způsobem stanoveným tímto předpisem Evropských společenství.

^{17a)} Příloha I rozhodnutí Komise 2004/438/ES ze dne 29. dubna 2004, kterým se stanoví veterinární a hygienické podmínky a veterinární osvědčení pro dovoz tepelně ošetřeného

mléka, mléčných výrobků a syrového mléka pro lidskou spotřebu do Společenství, v platném znění.“

9. Příloha č. 1 se zrušuje.

10. Příloha č. 7 se zrušuje.

11. V příloze č. 8 části B bodu 4 úvodní části ustanovení se slova „Na pohraniční veterinární stanici musí být uchovávány následující záznamy“ nahrazují slovy „Nejsou-li na pohraniční veterinární stanici zaznamenávány údaje do systému Traces, uchováávají se následující náhradní záznamy v elektronické či papírové podobě“.

12. V příloze č. 8 části B bodu 4 se na konci podbodu 4 středník nahrazuje tečkou a podbod 5 se zrušuje.

Čl. II

Účinnost

Tato vyhláška nabývá účinnosti dnem 1. března 2008.

Ministr:

Mgr. **Gandalovič** v. r.

60

VYHLÁŠKA

ze dne 11. února 2008

o plánech péče, označování a evidenci území chráněných podle zákona č. 114/1992 Sb., o ochraně přírody a krajiny, ve znění pozdějších předpisů, a o změně vyhlášky č. 395/1992 Sb., kterou se provádějí některá ustanovení zákona č. 114/1992 Sb., o ochraně přírody a krajiny, ve znění pozdějších předpisů, (vyhláška o plánech péče, označování a evidenci chráněných území)

Ministerstvo životního prostředí stanoví podle § 38 odst. 7, § 39 odst. 2, § 40 odst. 4, § 42 odst. 2 a 5, § 45e odst. 7 a § 47 odst. 3 zákona č. 114/1992 Sb., o ochraně přírody a krajiny, ve znění zákona č. 218/2004 Sb., zákona č. 100/2004 Sb., zákona č. 387/2005 Sb., zákona č. 444/2005 Sb., zákona č. 222/2006 Sb., zákona č. 186/2006 Sb. a zákona č. 267/2006 Sb., (dále jen „zákon“):

ČÁST PRVNÍ

**PLÁNY PÉČE, OZNAČOVÁNÍ A EVIDENCE
ÚZEMÍ CHRÁNĚNÝCH PODLE ZÁKONA
Č. 114/1992 SB., O OCHRANĚ PŘÍRODY
A KRAJINY, VE ZNĚNÍ POZDĚJŠÍCH
PŘEDPISŮ**

HLAVA I

**OBSAH PLÁNŮ PÉČE O JEDNOTLIVÉ
KATEGORIE ZVLÁŠTĚ CHRÁNĚNÝCH ÚZEMÍ
A POSTUP JEJICH ZPRACOVÁNÍ**

(K § 38 odst. 7 zákona)

§ 1

(1) Plány péče o zvláště chráněná území a jejich ochranná pásma (dále jen „plány péče“) obsahují

- a) základní údaje o zvláště chráněném území uvedené v příloze č. 1 k této vyhlášce,
- b) charakteristiku zvláště chráněného území a jeho ochranného pásma (dále jen „chráněné území“) zaměřenou na jeho přírodní poměry,
- c) popis ekosystémů nebo jejich složek tvořících předmět ochrany a jejich hodnocení z hlediska cílů ochrany chráněného území,
- d) výčet a popis známých činitelů ohrožujících předmět ochrany,
- e) zhodnocení dosavadní péče o předmět ochrany,
- f) zásady péče o ekosystémy a jejich složky tvořící předmět ochrany chráněného území, včetně řešení střetů plynoucích z odlišných nároků jednotlivých

složek ekosystémů na potřebnou péči z hlediska priorit chráněného území a cílů ochrany chráněného území,

- g) vymezení ploch s odlišnými způsoby péče o ekosystémy a jejich složky vycházející z cílů ochrany chráněného území,
- h) zásady hospodářského, rekreačního, sportovního či jiného využívání chráněného území, pokud je nebo by mohlo být chráněné území k těmto činnostem využíváno a pokud by přitom hrozilo poškození předmětu ochrany chráněného území,
- i) přehled potřeb zaměření, označení a technického vybavení chráněného území v terénu,
- j) přehled potřeb sledování stavu ekosystémů a jejich složek s ohledem na cíle ochrany chráněného území,
- k) určení období jejich platnosti.

(2) Plány péče o chráněné krajinné oblasti dále obsahují

- a) popis hodnot krajinného rázu a jeho charakteristických prvků na území chráněné krajinné oblasti,
- b) vyhodnocení dosavadní péče o krajinu a krajinný ráz na území chráněné krajinné oblasti,
- c) návrh opatření na zachování nebo zlepšení stavu krajiny a krajinného prostředí chráněné krajinné oblasti z hlediska krajinného rázu.

(3) Plány péče o národní přírodní rezervace, přírodní rezervace, národní přírodní památky a přírodní památky a jejich ochranná pásma dále obsahují výčet, popis a lokalizaci opatření, včetně návrhů preventivních opatření a předběžného orientačního vyčíslení očekávaných finančních nákladů vydávaných z veřejných rozpočtů na realizaci praktických opatření.

(4) Plány péče dále mohou obsahovat návrhy na vědecko-výzkumné, vzdělávací, výchovné a osvětové využití chráněného území.

(5) Plány péče rovněž obsahují mapové přílohy. Základní mapovou přílohou plánů péče je mapa dílčích ploch, která obsahuje prostorové rozdělení území na

dílčí plochy. Dílčí plochy se vymezují na základě odlišnosti přírodních podmínek anebo odlišnosti způsobů péče. Jako dílčí plochy na lesních pozemcích lze využít i platné jednotky prostorového rozdělení lesa, pokud je orgán ochrany přírody má k dispozici. Závazným východním mapovým podkladem pro mapové přílohy plánů péče je katastrální mapa, Státní mapa 1 : 5 000 – odvozená¹⁾ nebo lesnická mapa obrysová²⁾. Plány péče mohou obsahovat i další přílohy, ve kterých se uvádějí podrobnosti k jednotlivým kapitolám plánu péče, případně doplňující údaje a dokumenty související s péčí o území.

§ 2

(1) Obsahem plánů péče o národní parky, národní přírodní rezervace a přírodní rezervace je rovněž hodnocení přirozenosti lesních porostů provedené podle zásad a postupem uvedenými v příloze č. 2 k této vyhlášce. Výsledky tohoto hodnocení pro jednotlivé lesní porosty se uvedou v písemné podobě jako součást jejich popisu a v podobě grafické jako zákres barevně odlišených stupňů přirozenosti do mapy dílčích ploch, lesní porosty ponechané samovolnému vývoji se v popisu a mapách označí odlišně od ostatních. Způsob označení lesních porostů v mapách je uveden v příloze č. 2 k této vyhlášce.

(2) Plány péče o národní parky, národní přírodní rezervace a přírodní rezervace dále obsahují tabulkové přehledy plánovaných obnovních a výchovných těžeb³⁾ umístěných v lesních porostech zařazených do prvních zón národních parků, národních přírodních rezervací a přírodních rezervací, včetně slovního popisu jejich plošného rozsahu, intenzity a cíle, který má být jejich provedením dosažen, a včetně zákresů jejich umístění do mapy dílčích ploch, nebo údaj, že se v těchto lesních porostech žádné těžby neumíst'ují, a způsob a podmínky zalesnění.

(3) Plány péče o chráněné krajinné oblasti dále obsahují tabulkové přehledy plánovaných obnovních a výchovných těžeb³⁾ umístěných v lesních porostech zařazených do prvních zón chráněných krajinných oblastí, včetně slovního popisu jejich plošného rozsahu, intenzity a cíle, který má být jejich provedením dosažen, a včetně zákresů jejich umístění do mapy dílčích ploch, nebo údaje o době obmýtní a době obnovní pro jednotlivé hospodářské soubory, v kterých jsou zařazeny lesní porosty v prvních zónách chráněných krajinných oblastí obhospodařované hospodářským způsobem pasčným, pokud se zároveň nejedná o lesní porosty v národních přírodních rezervacích nebo přírodních rez-

vacích anebo o lesy ochranné, nebo údaj, že se v těchto lesních porostech žádné těžby neumíst'ují, a způsob a podmínky zalesnění.

§ 3

(1) Orgán ochrany přírody příslušný k zajištění zpracování plánu péče zahájí zpracování návrhu plánu péče nejméně jeden rok, u národních parků a chráněných krajinných oblastí nejméně dva roky, před ukončením platnosti dosavadního plánu péče tak, aby oznámení o možnosti seznámit se s návrhem plánu péče bylo vydáno nejméně půl roku, u národních parků a chráněných krajinných oblastí nejméně jeden rok, před ukončením platnosti dosavadního plánu péče. Po ukončení projednání návrhu plánu péče orgán ochrany přírody upraví návrh plánu péče v souladu s vypořádáním připomínek uvedeným v protokolu, kterým plán péče schválí.

(2) U nově vyhlášených chráněných území zajistí orgán ochrany přírody zpracování návrhu plánu péče před vydáním oznámení návrhu podle § 40 odst. 2 zákona tak, aby oznámení o možnosti seznámit se s návrhem plánu péče bylo vydáno v tentýž den jako oznámení návrhu podle § 40 odst. 2 zákona. Po ukončení projednání návrhu plánu péče orgán ochrany přírody upraví návrh plánu péče v souladu s vypořádáním připomínek uvedeným v protokolu, kterým plán péče schválí s platností od data účinnosti právního předpisu, kterým bylo nové chráněné území vyhlášeno.

(3) V případě, že je potřeba již schválený plán péče změnit, projedná orgán ochrany přírody navrženou změnu stejným postupem jako návrh plánu péče. Po ukončení projednání změny plánu péče orgán ochrany přírody upraví platný plán péče v souladu s vypořádáním připomínek ke změně plánu péče uvedeným v protokolu, kterým změnu plánu péče schválí.

HLAVA II

OBSAH A NÁLEŽITOSTI NÁVRHŮ NA VYHLÁŠENÍ ZVLÁŠTĚ CHRÁNĚNÉHO ÚZEMÍ, OCHRANNÉHO PÁSM A ZVLÁŠTĚ CHRÁNĚNÉHO ÚZEMÍ NEBO ZÓN OCHRANY PŘÍRODY

(K § 40 odst. 4 zákona)

§ 4

(1) Návrh na vyhlášení zvláště chráněného území obsahuje

¹⁾ Nařízení vlády č. 430/2006 Sb., o stanovení geodetických referenčních systémů a státních mapových děl závazných na území státu a zásadách jejich používání.

²⁾ § 5 vyhlášky č. 84/1996 Sb., o lesním hospodářském plánování.

³⁾ § 8 odst. 12 vyhlášky č. 84/1996 Sb.

- a) název zvláště chráněného území, který u nově navrhovaných zvláště chráněných území nesmí být totožný s již existujícím názvem jiného zvláště chráněného území zapsaného v ústředním seznamu ochrany přírody; to se netýká již existujících zvláště chráněných území,
- b) určení předmětu ochrany a jeho popis,
- c) uvedení cílů ochrany zvláště chráněného území,
- d) návrh kategorie ochrany zvláště chráněného území,
- e) návrh bližších podmínek ochrany,
- f) přehled katastrálních území a parcelních čísel pozemků dotčených navrhovanou národní přírodní rezervací, přírodní rezervací, národní přírodní památkou nebo přírodní památkou, platný k datu oznámení návrhu, nebo přehled katastrálních území dotčených navrhovaným národním parkem nebo chráněnou krajinnou oblastí,
- g) orientační výměru zvláště chráněného území,
- h) odůvodnění návrhu na vyhlášení zvláště chráněného území, včetně uvedení přírodních zdrojů⁴⁾ ve zvláště chráněném území.

(2) Návrh na vyhlášení ochranného pásma zvláště chráněného území obsahuje

- a) název a kategorii ochrany zvláště chráněného území, pro které se ochranné pásmo vyhláší,
- b) návrh vymezení činností a zásahů, které jsou vázány na předchozí souhlas orgánu ochrany přírody, ve vyhlášeném ochranném pásmu, pokud jsou navrhovány,
- c) přehled katastrálních území a parcelních čísel pozemků dotčených navrhovaným ochranným pásmem národní přírodní rezervace, přírodní rezervace, národní přírodní památky nebo přírodní památky, platný k datu oznámení návrhu, nebo přehled katastrálních území dotčených navrhovaným ochranným pásmem národního parku nebo chráněné krajinné oblasti,
- d) orientační výměru navrhovaného ochranného pásma zvláště chráněného území,
- e) odůvodnění návrhu na vyhlášení ochranného pásma zvláště chráněného území.

(3) Návrh na vyhlášení zón národního parku či chráněné krajinné oblasti obsahuje

- a) popis přírodních hodnot anebo jiných významných charakteristik zón ochrany přírody vymezených v jednotlivých lokalitách,

- b) odůvodnění návrhu na vymezení zón ochrany přírody v jednotlivých lokalitách.

(4) Návrh na vyhlášení zvláště chráněného území nebo zón národního parku či chráněné krajinné oblasti má tyto náležitosti:

- a) dokumentace navrhovaného zvláště chráněného území, zón ochrany přírody národního parku či chráněné krajinné oblasti nebo ochranného pásma, jejíž obsah je uveden v odstavcích 1 až 3,
- b) kopie katastrální mapy s podrobným zákresem hranic zvláště chráněného území, zón ochrany přírody národního parku či chráněné krajinné oblasti nebo ochranného pásma; má-li tvořit součást zvláště chráněného území podpovrchové důlní dílo, které svým průmětem přesahuje hranice zvláště chráněného území vymezené na povrchu, je náležitostí návrhu rovněž plán tohoto podpovrchového důlního díla zorientovaný v souřadnicích jednotné trigonometrické sítě katastrální¹⁾,
- c) kopie Základní mapy České republiky¹⁾ vhodného měřítko s orientačním zákresem hranic zvláště chráněného území, zón ochrany přírody národního parku či chráněné krajinné oblasti nebo ochranného pásma.

(5) Návrhy podle odstavců 1 a 2, včetně jejich oznámení, se sloučí v případě, že vyhlášení zvláště chráněného území probíhá současně s vyhlášením jeho ochranného pásma.

(6) Návrh musí být vyhotoven v listinné podobě a zároveň i v elektronické podobě uložené na technickém nosiči dat v obecně převoditelných formátech počítačových souborů stanovených v příloze č. 3 k této vyhlášce.

HLAVA III

PODROBNOSTI O VEDENÍ ÚSTŘEDNÍHO SEZNAMU OCHRANY PŘÍRODY

(K § 42 odst. 2 zákona)

§ 5

(1) Ústřední seznam ochrany přírody (dále jen „ústřední seznam“) zahrnuje soupis, popis, geometrické a polohové určení, právní a odbornou dokumentaci zvláště chráněných území včetně jejich ochranných pásem, ptačích oblastí, evropsky významných lokalit, památných stromů včetně jejich ochranných pásem a dále smluvně chráněných území a smluvně chráněných pa-

⁴⁾ § 7 zákona č. 17/1992 Sb., o životním prostředí.

mátných stromů zřízených podle § 39 zákona, nacházejících se na území České republiky.

(2) Jednotlivá zvláště chráněná území, ptačí oblasti, evropsky významné lokality, památné stromy, smluvně chráněná území a smluvně chráněné památné stromy tvoří objekty ústředního seznamu. Jednotlivé objekty ústředního seznamu jsou pro potřeby evidence a identifikace označeny jednoznačným a nezaměnitelným evidenčním číslem, pro evidenci a identifikaci památných stromů a smluvně chráněných památných stromů se používá samostatná číselná řada evidenčních čísel.

(3) Ústřední seznam je tvořen Sbírkou listin ústředního seznamu (dále jen „sbírka listin“), ve které jsou v listinné podobě uloženy dokumenty vztahující se k objektům ústředního seznamu, a Registrem objektů ústředního seznamu (dále jen „registr objektů“), ve kterém jsou v elektronické podobě uloženy vybrané údaje o objektech ústředního seznamu.

(4) Ústřední seznam vede Agentura ochrany přírody a krajiny České republiky se sídlem v Praze (dále jen „provozovatel ústředního seznamu“).

Sbírka listin

§ 6

(1) Sbírka listin je samostatně a nezávisle vedený soubor dokumentů, který tvoří složky trvale udržované provozovatelem ústředního seznamu, přičemž každá složka odpovídá jednomu objektu ústředního seznamu.

(2) Do složek objektů ústředního seznamu se ve sbírce listin zařazují

- a) právní předpisy, kterými byla vyhlášena zvláště chráněná území nebo jejich ochranná pásma, kterými byly zřízeny ptačí oblasti, kterými byly do národního seznamu zařazeny evropsky významné lokality, a právní předpisy, které tyto právní předpisy mění či ruší,
- b) právní předpisy, kterými byly vymezeny zóny ochrany přírody národních parků nebo chráněných krajinných oblastí, a právní předpisy, které tyto právní předpisy mění či ruší,
- c) pravomocná rozhodnutí, kterými byly vyhlášeny památné stromy či jejich vyhlášení změněno, nebo kterými bylo jejich vyhlášení zrušeno,
- d) smlouvy, na základě kterých byla území prohlášena za chráněná nebo stromy za památné (§ 39 zákona),
- e) nařízení správ národních parků o návštěvních řádech národních parků,
- f) usnesení vlády a pravomocná rozhodnutí o výjim-

kách ze základních podmínek ochrany zvláště chráněných území a památných stromů,

- g) pravomocná rozhodnutí a závazná stanoviska podle § 21, 22, 30, 31 a § 34 odst. 2 zákona,
- h) právní předpisy a pravomocná rozhodnutí o omezení nebo zákazu vstupu z důvodů ochrany přírody,
- i) schválené plány péče a jejich změny,
- j) dokumenty obsahující údaje o vymezení a poloze objektu ústředního seznamu, například záznamy podrobného měření změn⁵⁾, vyhotovené za účelem zjištění polohy hranic zvláště chráněného území, a geometrické plány,
- k) odborné mapové podklady vztahující se k objektům ústředního seznamu,
- l) inventarizační průzkumy a další odborná dokumentace vztahující se k objektům ústředního seznamu,
- m) fotodokumentace vztahující se k objektům ústředního seznamu,
- n) dokumentace opatření a zásahů provedených podle plánů péče a jejich výsledků,
- o) další dokumenty související s vyhlášením, změnou nebo se zrušením objektů ústředního seznamu nebo související se zajištěním jejich ochrany nebo péče o ně.

(3) Složky s dokumenty o zrušených objektech ústředního seznamu se ve sbírce listin udržují trvale.

§ 7

Předávání dokumentů do sbírky listin ústředního seznamu

(1) Právní předpisy, pravomocná rozhodnutí, smlouvy a plány péče, uvedené v § 6 odst. 2 písm. a) až i), předávají orgány ochrany přírody provozovatelé ústředního seznamu do 30 dnů ode dne platnosti právního předpisu či smlouvy nebo ode dne nabytí právní moci rozhodnutí nebo ode dne schválení plánu péče či jeho změny. Provozovatel ústředního seznamu uloží dokumenty do sbírky listin do 15 dnů ode dne jejich obdržení.

(2) Dokumentaci objektů ústředního seznamu uvedenou v § 6 odst. 2 písm. j) předávají orgány ochrany přírody provozovatelé ústředního seznamu do 30 dnů ode dne jejího převzetí. Ostatní dokumentaci objektů ústředního seznamu uvedenou v § 6 odst. 2 písm. k) až o) předávají orgány ochrany přírody provozovatelé ústředního seznamu do 30 dnů ode dne jejího převzetí, je-li to možné z hlediska charakteru dokumentace, jejího obsahu a rozsahu. Provozovatel

ústředního seznamu uloží převzaté dokumenty do sbírky listin do 30 dnů ode dne jejich obdržení.

(3) Dokumenty uvedené v § 6 odst. 2 předávají orgány ochrany přírody provozovateli ústředního seznamu k uložení do sbírky listin v listinné podobě v originále nebo v podobě reprografických kopií listin ověřených podle zvláštních právních předpisů⁶⁾. To se netýká právních předpisů uveřejněných ve Sbírce zákonů⁷⁾, ve Věstníku právních předpisů kraje⁸⁾ nebo Sbírce právních předpisů hlavního města Prahy⁹⁾, které lze předat do ústředního seznamu i v podobě výtisku příslušné částky Sbírky zákonů, Věstníku právních předpisů kraje nebo Sbírky právních předpisů hlavního města Prahy. Zároveň se všechny dokumenty předávají též v elektronické podobě uložené na technickém nosiči dat v obecně převoditelných formátech počítačových souborů stanovených v příloze č. 3 k této vyhlášce.

Registr objektů

§ 8

(1) Registr objektů je samostatně a nezávisle vedená databáze, kterou tvoří položky trvale udržované provozovatelem ústředního seznamu, přičemž každá položka odpovídá jednomu objektu ústředního seznamu. Registr objektů obsahuje údaje o objektech ústředního seznamu uvedené v příloze č. 4 k této vyhlášce. Podkladem pro zápis údajů do registru objektů jsou dokumenty uložené ve sbírce listin. Zápis údajů do registru objektů provede provozovatel ústředního seznamu do 30 dnů ode dne uložení dokumentů ve sbírce listin.

(2) Údaje uložené v registru objektů jsou veřejně přístupné a provozovatel ústředního seznamu je zveřejňuje způsobem umožňujícím dálkový přístup, pokud jiný právní předpis nestanoví jinak¹⁰⁾.

(3) Položky s údaji o zrušených objektech ústředního seznamu se v registru objektů udržují trvale.

Zápis nových objektů do ústředního seznamu

§ 9

(1) Podkladem pro zápis objektu do ústředního

seznamu je soubor dokumentů uvedený v § 10. Soubor dokumentů zašle orgán ochrany přírody, který ochranu vyhlásil, provozovateli ústředního seznamu do 30 dnů ode dne platnosti právního dokumentu, kterým se ochrana vyhláší. U národních parků, chráněných krajinných oblastí, ptačích oblastí a evropsky významných lokalit zasílá soubor dokumentů Ministerstvo životního prostředí (dále jen „ministerstvo“).

(2) Provozovatel ústředního seznamu přidělí objektům ústředního seznamu do 15 dnů ode dne doručení úplného souboru dokumentů (§ 10) evidenční číslo. Přidělení evidenčního čísla novému objektu doloží provozovatel ústředního seznamu písemným záznamem, jehož originál uloží do složky objektu ve sbírce listin. Zároveň tuto skutečnost oznámí orgánu ochrany přírody, který objekt vyhlásil; u národních parků, chráněných krajinných oblastí, ptačích oblastí a evropsky významných lokalit ministerstvu. Ode dne přidělení evidenčního čísla je objekt zapsán v ústředním seznamu.

§ 10

(1) Soubor dokumentů, který je podkladem pro provedení zápisu národních přírodních rezervací, přírodních rezervací, národních přírodních památek a přírodních památek, včetně jejich ochranných pásem tvoří

- a) právní předpis, kterým se národní přírodní rezervace, přírodní rezervace, národní přírodní památka nebo přírodní památka, včetně jejich ochranného pásma vyhláší,
- b) kopie katastrální mapy s vyznačením hranic zvláště chráněného území, včetně jeho ochranného pásma,
- c) seznamy souřadnic jednotné trigonometrické sítě katastrální¹⁾ vrcholů uzavřených geometrických obrazců s přímými stranami, kterými jsou na povrchu stanoveny hranice zvláště chráněného území a jeho vyhlášeného ochranného pásma, s hodnotami souřadnic, uvedenými s přesností alespoň na celé metry,
- d) seznam katastrálních území a parcelních čísel pozemků dotčených ochranou podle stavu katastru nemovitostí platného k datu platnosti právního

⁶⁾ Zákon č. 21/2006 Sb., o ověřování shody opisu nebo kopie s listinou a o ověřování pravosti podpisu a o změně některých zákonů (zákon o ověřování), ve znění zákona č. 165/2006 Sb.

Zákon č. 358/1992 Sb., o notářích a jejich činnosti (notářský řád), ve znění pozdějších předpisů.

⁷⁾ Zákon č. 309/1999 Sb., o Sbírce zákonů a o Sbírce mezinárodních smluv, ve znění pozdějších předpisů.

⁸⁾ § 8 zákona č. 129/2000 Sb., o krajích, ve znění pozdějších předpisů.

⁹⁾ § 45 zákona č. 131/2000 Sb., o hlavním městě Praze, ve znění pozdějších předpisů.

¹⁰⁾ Například § 8 odst. 2 písm. b) zákona č. 123/1998 Sb., o právu na informace o životním prostředí, ve znění pozdějších předpisů a zákon č. 412/2005 Sb., o ochraně utajovaných informací a o bezpečnostní způsobilosti, ve znění pozdějších předpisů.

předpisu, kterým se zvláště chráněné území nebo jeho ochranné pásmo vyhláší,

- e) hodnota orientační výměry zvláště chráněného území a jeho vyhlášeného ochranného pásma uvedená v hektarech s přesností na 0,01 ha,
- f) je-li součástí národní přírodní rezervace, přírodní rezervace, národní přírodní památky nebo přírodní památky podpovrchové důlní dílo, které svým průmětem přesahuje hranice tohoto zvláště chráněného území vymezené na povrchu, je součástí souboru dokumentů rovněž plán tohoto podpovrchového důlního díla usazený v souřadnicích jednotné trigonometrické sítě katastrální¹¹⁾, včetně vektorizovaných obrysů hranic podpovrchového důlního díla,
- g) vektorizované obrysy hranic zvláště chráněného území, včetně jeho ochranného pásma, zaznamenané v obecně převoditelných vektorových formátech počítačových souborů stanovených v příloze č. 3 k této vyhlášce, vytvořené na podkladě Základní báze geografických dat¹¹⁾,
- h) schválený plán péče,
- i) přehled ptačích oblastí a evropsky významných lokalit, které se plně nebo zčásti překrývají se zvláště chráněným územím nebo jeho ochranným pásmem.

Dokumentaci uvedenou pod písmenem b) až e) lze nahradit záznamem podrobného měření změn⁵⁾ vyhotoveným za účelem zjištění polohy a průběhu hranic národní přírodní rezervace, přírodní rezervace, národní přírodní památky nebo přírodní památky, včetně jejich vyhlášeného ochranného pásma.

(2) Soubor dokumentů, který je podkladem pro provedení zápisu národních parků a chráněných krajinných oblastí, včetně jejich ochranných pásem, tvoří

- a) právní předpis, kterým se národní park nebo chráněná krajinná oblast včetně jejich ochranného pásma vyhláší,
- b) podrobný slovní popis průběhu hranic zvláště chráněného území, včetně jeho vyhlášeného ochranného pásma umožňující jednoznačnou a nezaměnitelnou identifikaci průběhu jejich hranic v terénu,
- c) kopie katastrální mapy s vyznačením hranic zvláště chráněného území, včetně jeho vyhlášeného ochranného pásma,
- d) orientační výměra zvláště chráněného území a jeho

vyhlášeného ochranného pásma uvedená v hektarech s přesností na 0,01 ha,

- e) vektorizované obrysy hranic zvláště chráněného území, včetně jeho vyhlášeného ochranného pásma, zaznamenané v obecně převoditelných vektorových formátech počítačových souborů stanovených v příloze č. 3 k této vyhlášce, vytvořené na podkladě katastrální mapy a Základní báze geografických dat¹¹⁾,
- f) schválený plán péče,
- g) přehled ptačích oblastí a evropsky významných lokalit, které se plně nebo zčásti překrývají se zvláště chráněným územím nebo jeho ochranným pásmem.

(3) Soubor dokumentů, který je podkladem pro provedení zápisu zón národních parků a chráněných krajinných oblastí, tvoří

- a) právní předpis, kterým se zóny ochrany přírody národního parku nebo chráněné krajinné oblasti vyhláší,
- b) kopie katastrální mapy s vyznačením hranic zón ochrany přírody zvláště chráněného území,
- c) orientační výměra zón ochrany přírody zvláště chráněného území uvedená v hektarech s přesností na 0,01 ha,
- d) vektorizované obrysy hranic zón ochrany přírody zvláště chráněného území zaznamenané v obecně převoditelných vektorových formátech počítačových souborů stanovených v příloze č. 3 k této vyhlášce, vytvořené na podkladě katastrální mapy a Základní báze geografických dat¹¹⁾.

(4) Soubor dokumentů, který je podkladem pro provedení zápisu ptačích oblastí, tvoří

- a) právní předpis, kterým se ptačí oblast zřizuje,
- b) podrobný slovní popis průběhu hranic ptačí oblasti umožňující jednoznačnou a nezaměnitelnou identifikaci polohy hranic v terénu,
- c) kopie katastrální mapy s vyznačením hranic ptačí oblasti,
- d) orientační výměra ptačí oblasti uvedená v hektarech s přesností na 0,01 ha,
- e) vektorizované obrysy hranic ptačí oblasti zaznamenané v obecně převoditelných vektorových formátech počítačových souborů stanovených v příloze č. 3 k této vyhlášce, vytvořené na podkladě katastrální mapy a Základní báze geografických dat¹¹⁾,
- f) přehled zvláště chráněných území a evropsky vý-

¹¹⁾ Vyhláška č. 31/1995 Sb., kterou se provádí zákon č. 200/1994 Sb., o zeměměřičství a o změně a doplnění některých zákonů souvisejících s jeho zavedením, ve znění pozdějších předpisů.

znamných lokalit, které se plně nebo zčásti překrývají s ptačími oblastmi.

(5) Soubor dokumentů, který je podkladem pro provedení zápisu evropsky významných lokalit, tvoří

- a) právní předpis, kterým byla evropsky významná lokalita zařazena do národního seznamu,
- b) kopie katastrální mapy s vyznačením hranic evropsky významné lokality,
- c) orientační výměra zvláště chráněného území a jeho ochranného pásma uvedená v hektarech s přesností na 0,01 ha,
- d) vektorizované obrysy hranic evropsky významné lokality zaznamenané v obecně převoditelných vektorových formátech počítačových souborů stanovených v příloze č. 3 k této vyhlášce, vytvořené na podkladě katastrální mapy a Základní báze geografických dat¹¹⁾,
- e) přehled zvláště chráněných území a ptačích oblastí, které se plně nebo zčásti překrývají s evropsky významnou lokalitou.

(6) Soubor dokumentů, který je podkladem pro provedení zápisu smluvně chráněných území, tvoří

- a) smlouva, kterou se zřizuje smluvně chráněné území,
- b) kopie katastrální mapy s vyznačením hranic smluvně chráněného území,
- c) orientační výměra smluvně chráněného území uvedená v hektarech s přesností na 0,01 ha,
- d) vektorizované obrysy hranic smluvně chráněného území zaznamenané v obecně převoditelných vektorových formátech počítačových souborů stanovených v příloze č. 3 k této vyhlášce, vytvořené na podkladě katastrální mapy a Základní báze geografických dat¹¹⁾,
- e) přehled ptačích oblastí a evropsky významných lokalit, které se plně nebo zčásti překrývají se smluvně chráněným územím.

(7) Soubor dokumentů, který je podkladem pro provedení zápisu památných stromů a smluvně chráněných památných stromů, tvoří

- a) pravomocné rozhodnutí o vyhlášení památného stromu nebo smlouva o prohlášení stromu za smluvně chráněný památný strom,
- b) kopie katastrální mapy s vyznačením polohy památného stromu a jeho vyhlášeného ochranného pásma nebo smluvně chráněného památného stromu,
- c) souřadnice jednotné trigonometrické sítě katastrální určující polohu památného stromu nebo smluvně chráněného památného stromu,

- d) přehled zvláště chráněných území a jejich ochranných pásem, ptačích oblastí a evropsky významných lokalit, na jejichž území se památný strom nachází, nebo přehled ptačích oblastí a evropsky významných lokalit, na jejichž území se smluvně chráněný památný strom nachází.

HLAVA IV

ZPŮSOB OZNAČENÍ ZVLÁŠTĚ CHRÁNĚNÝCH ÚZEMÍ, PTAČÍCH OBLASTÍ, SMLUVNĚ CHRÁNĚNÝCH ÚZEMÍ A PAMÁTNÝCH STROMŮ

(K § 39 odst. 2, § 42 odst. 5, § 45e odst. 7 a § 47 odst. 3 zákona)

§ 11

Způsob označení zvláště chráněných území, ptačích oblastí, smluvně chráněných území a památných stromů v terénu

(1) K označení

- a) národních parků, chráněných krajinných oblastí, národních přírodních rezervací a národních přírodních památek se používá tabulí s velkým státním znakem České republiky a tabulí s uvedením kategorie zvláště chráněného území a názvem příslušného zvláště chráněného území,
- b) přírodních rezervací a přírodních památek se používá tabulí s malým státním znakem České republiky a tabulí s uvedením kategorie zvláště chráněného území,
- c) prvních zón národních parků se používá tabulí s textem „I. zóna národního parku“,
- d) ptačích oblastí se používá tabulí s textem „ptačí oblast“ a názvem příslušného území,
- e) smluvně chráněných území se používá tabulí s textem „smluvně chráněné území“,
- f) památných stromů se používá tabulí s malým státním znakem České republiky a tabulí s textem „památný strom“ nebo „památné stromy“,
- g) smluvně chráněných památných stromů se používá tabulí s textem „smluvně chráněný památný strom“ nebo „smluvně chráněné památné stromy“,
- h) hranic národních přírodních rezervací, národních přírodních památek, přírodních rezervací, přírodních památek a I. zóny národních parků se používá pruhového značení.

Závazné vzory označení zvláště chráněných území, ptačích oblastí, smluvně chráněných území a památných stromů v terénu, včetně stanovení závazných rozměrů tabulí, jejich materiálu, odstínů barev, typu a rozměrů

písmu a způsobu jejich výroby podle písmen a) až g), jsou uvedeny v příloze č. 5 k této vyhlášce.

(2) Označení hranic zvláště chráněných území, ptačích oblastí a smluvně chráněných území tabulemi se umísťuje na přístupové komunikace a jiná vhodná místa na hranicích těchto území tak, aby tím nebylo omezeno užívání dotčených nemovitostí.

(3) Pruhové označení hranic podle odstavce 1 písm. h) se umísťuje na hraniční sloupky, které nesou dva červené pruhy 5 cm široké, oddělené 5 cm širokou mezerou. Horní pruh probíhá po celém obvodu sloupku, dolní pouze po takové části obvodu, která odpovídá výseku území nechráněného. Sloupky se umísťují zejména na orientačně významné lomové body hranice zvláště chráněného území nebo I. zóny národního parku. Obdobné označení se provádí na hraničních stromech, případně na jiných vhodných hraničních objektech. Pruhové označení hranic se v terénu umísťuje tak, aby odstup mezi jednotlivými značkami nepřekročil vzdálenost, při které by jedna značka od druhé nebyla při denním světle zřetelně viditelná. U zvláště chráněných území liniového charakteru se tento způsob značení použije přiměřeně podle místních podmínek. Pokud je zvláště chráněné území tvořeno pouze budovou nebo její částí, nebo podpovrchovým důlním dílem, pruhové označení hranic podle odstavce 1 písm. h) se nepoužije.

(4) Označení památných stromů nebo smluvně chráněných památných stromů, jejich skupin a stromořadí se umísťuje tak, aby nezpůsobilo poškození stromu.

§ 12

Způsob označení zvláště chráněných území, smluvně chráněných území a památných stromů v mapových podkladech

(1) V kopiích Základní mapy České republiky 1 : 10 000, 1 : 25 000 a 1 : 50 000, které byly vyhotoveny jako součást návrhu na vyhlášení, součást souboru dokumentů sloužícího k zápisu objektu do ústředního seznamu, jako příloha právního předpisu nebo smlouvy, příloha plánu péče, příloha rozhodnutí nebo jako příloha jiného dokumentu zpracovaného orgánem ochrany přírody, se vyznačují

- a) hranice národních parků a chráněných krajinných oblastí plnou 2 mm silnou čarou červené barvy vedenou po jejich vnějším obvodu, s uvedením názvu území včetně kategorie; hranice jejich ochranného pásma stejně silnou přerušovanou čarou červené barvy,
- b) hranice národních přírodních rezervací, přírodních rezervací, národních přírodních památek a přírodních památek plnou 1 mm silnou čarou červené barvy vedenou po jejich vnějším obvodu, s uvede-

ním názvu území včetně kategorie; hranice jejich ochranného pásma stejně silnou přerušovanou čarou červené barvy,

- c) hranice zón národních parků a chráněných krajinných oblastí plnou 0,5 mm silnou čarou červené barvy, s uvedením stupně ochrany římskou číslicí uvnitř segmentu zóny; pro přehlednost mohou být jednotlivé stupně ochrany zón zvýrazněny odlišnou šrafovou stejně barvy,
- d) hranice smluvně chráněných území plnou 1 mm silnou čarou fialové barvy vedenou po jejich vnějším obvodu, s uvedením názvu území včetně slov „smluvně chráněné území“,
- e) památné stromy plným kroužkem červené barvy, případně skupinou kroužků o průměru 3 mm, s uvedením jejich názvu včetně slov „památný strom“ nebo „památné stromy“,
- f) smluvně chráněné památné stromy plným kroužkem fialové barvy, případně skupinou kroužků o průměru 3 mm, s uvedením jejich názvu včetně slov „smluvně chráněný památný strom“ nebo „smluvně chráněné památné stromy“.

(2) V kopiích Státní mapy 1 : 5 000 – odvozené a katastrální mapy, které byly vyhotoveny jako součást návrhu na vyhlášení, součást souboru dokumentů sloužícího k zápisu objektu do ústředního seznamu, jako příloha právního předpisu nebo smlouvy, příloha plánu péče, příloha rozhodnutí nebo jako příloha jiného dokumentu zpracovaného orgánem ochrany přírody, se vyznačují

- a) hranice národních parků, chráněných krajinných oblastí, národních přírodních rezervací, přírodních rezervací, národních přírodních památek, přírodních památek a smluvně chráněných území plnou 1 mm silnou čarou černé barvy vedenou po jejich vnějším obvodu, s uvedením názvu území včetně kategorie; hranice jejich ochranného pásma stejně silnou přerušovanou čarou černé barvy,
- b) hranice zón národních parků a chráněných krajinných oblastí plnou 0,5 mm silnou čarou černé barvy s uvedením stupně ochrany římskou číslicí uvnitř segmentu zóny; pro přehlednost mohou být jednotlivé stupně ochrany zón zvýrazněny odlišnou šrafovou stejně barvy,
- c) hranice smluvně chráněných území plnou 1 mm silnou čarou černé barvy vedenou po jejich vnějším obvodu, s uvedením názvu území včetně slov „smluvně chráněné území“,
- d) památné stromy plným rovnostranným trojúhelníkem černé barvy, případně skupinou rovnostranných trojúhelníků s vrcholem směřujícím vzhůru o straně délky 5 mm, s uvedením jejich názvu včetně slov „památný strom“ nebo „památné stromy“,

e) smluvně chráněné památné stromy plným rovnostranným trojúhelníkem černé barvy, případně skupinou rovnostranných trojúhelníků s vrcholem směřujícím vzhůru o straně délky 5 mm, s uvedením jejich názvu včetně slov „smluvně chráněný památný strom“ nebo „smluvně chráněné památné stromy“.

(3) V kopiích katastrální mapy, které byly vyhotoveny jako součást souboru dokumentů sloužícího k zápisu objektu do ústředního seznamu anebo jako příloha právního předpisu, se vyznačují lomové body hranic zvláště chráněných území a jejich ochranných pásem kroužkem o průměru 2 mm uprostřed s tečkou stejné barvy jako je hranice území, s uvedením jedinečného identifikačního čísla bodu.

§ 13

Přechodná ustanovení

(1) Projednávání a schvalování plánů péče zpracovaných podle dosavadních právních předpisů a ozna-

mených podle § 38 odst. 3 zákona před účinností této vyhlášky bude dokončeno podle dosavadních právních předpisů, aniž by obsah těchto plánů péče byl uváděn do souladu s touto vyhláškou.

(2) Projednávání návrhů na vyhlášení zvláště chráněného území, ochranného pásma zvláště chráněného území nebo zón ochrany přírody zpracovaných podle dosavadních právních předpisů oznámených podle § 40 odst. 2 zákona před účinností této vyhlášky bude dokončeno podle dosavadních právních předpisů, aniž by obsah těchto návrhů byl uváděn do souladu s touto vyhláškou.

(3) Tabule označující zvláště chráněná území a památné stromy podle dosavadních právních předpisů a umístěné v terénu zůstávají v platnosti.

(4) Evidenční čísla existujících objektů zapsaných v ústředním seznamu před účinností této vyhlášky zůstávají v platnosti.

Základní údaje o zvláště chráněných územích

Základní údaje o zvláště chráněných územích jsou:

- evidenční číslo
(Uvede se evidenční číslo, pod kterým je území evidováno v ústředním seznamu ochrany přírody (§ 42 zákona č. 114/1992 Sb., ve znění pozdějších předpisů). U nově vyhlášených území se evidenční číslo neuvádí, protože v době schválení plánu péče ještě není přiděleno.)

- kategorie ochrany
- název
- druh právního předpisu, kterým bylo území vyhlášeno
- název orgánu, který předpis vydal
- číslo předpisu
- datum platnosti a datum účinnosti předpisu
- překryv s územně-správními jednotkami:

kraj: -

okres: -

obec s rozšířenou působností: -

obec: -

katastrální území: -

- překryv s jinými chráněnými územími:
- národní park: -
- chráněná krajinná oblast: -
- jiný typ chráněného území: -

(Přiloží se zakres hranic území do Základní mapy ČR vhodného měřítka.)

- překryv se soustavou Natura 2000:
- ptačí oblast: -
- evropsky významná lokalita: -

(Přiloží se zakres hranic území do Základní mapy ČR vhodného měřítka.)

- vymezení území a jeho ochranného pásma a jejich výměra

(Pro národní přírodní rezervace, přírodní rezervace, národní přírodní památky, přírodní památky a jejich ochranná pásma se uvede úplný přehled dotčených pozemků podle jednotlivých katastrálních území a přiloží zakres hranic území do kopie katastrální mapy. Pro národní parky, chráněné krajinné oblasti a jejich ochranná pásma se uvede úplný přehled dotčených katastrálních území a přiloží zakres hranic území do Základní mapy ČR 1 : 10000. Údaje se uvádí podle aktuálního stavu katastru nemovitostí.)

- managementová kategorie IUCN

(Uvádí se římská číslice označující managementovou kategorii IUCN a její název podle "Zásad pro kategorizaci chráněných území na základě managementu" (edice Planeta 2001):

- Ia - přísná rezervace - vědecká*
- Ib - přísná rezervace - ochrana původní přírody*
- II - národní park*
- III - přírodní památka*
- IV - řízená rezervace*
- V - chráněná krajina.)*

- předmět ochrany

(Uvede se výčet ekosystémů, společenstev, živých anebo neživých složek ekosystémů, případně krajinných typů nebo jiných objektů tvořících v daném území předmět ochrany.)

- cíl ochrany

(Uvede se cíl ochrany území, a to pro celé území nebo jeho části. Cíle ochrany nemohou být v rozporu s výše uvedenou managementovou kategorií IUCN. Při formulaci cíle ochrany u území, kde předmětem ochrany je ekosystém se vychází z následujících základních cílů ochrany zvláště chráněných území ve vztahu k ekosystémům, kterými jsou:

- *omezení či pozastavení vývojových procesů v ekosystémech, které vedle přírody významně formoval svou činností i člověk, tak, aby bylo zachováno vývojové stádium ekosystému potřebné pro udržení dobrého stavu předmětu ochrany chráněného území nebo*
- *zamezení nebo zmírnění nepříznivých vlivů působících na samovolné vývojové procesy v přirozených ekosystémech, tvořících předmět ochrany chráněného území.*

Při formulaci cílů ochrany u území, kde jsou i jiné předměty ochrany se cíle ochrany vůči nim formulují tak, aby bylo zaručeno alespoň udržení dochovaného stavu těchto předmětů ochrany.)

Zásady hodnocení přirozenosti lesních porostů

TERMINOLOGIE:

a) stupeň přirozenosti

Stupeň přirozenosti je pro účely hodnocení přirozenosti lesních porostů vyjádřením míry ovlivnění lesního ekosystému člověkem, a to jak přímým lesnickým obhospodařováním tak nepřímo působícími antropickými vlivy. Stupně přirozenosti lesních porostů jsou:

- **les původní**, nebo-li **prales** – člověkem téměř neovlivněný les, kde dřevinná skladba i prostorová struktura odpovídají stanovištním poměrům, tzn. potenciální přirozené vegetaci. Za původní les lze označit i porosty, které byly v minulosti ovlivněny člověkem, ovšem zásah neměl vliv na vybočení z přirozené vývojové trajektorie a stopy takového zásahu již dávno nejsou patrné – např. toulavá těžba jednotlivých stromů před více než 100 lety, odvoz odumřelých stromů z okrajů porostu před více než 50 lety apod. Termín **prales** lze ztotožnit s označením les původní. Tyto porosty jsou v současnosti ponechány samovolnému vývoji.
- **les přírodní** – les vzniklý přírodními procesy, avšak člověkem v minulosti ovlivňovaný (zejména toulavou těžbou a pastvou, nikoliv sadbou nebo sítí). Jeho dřevinná skladba i prostorová a věková struktura převážně odpovídají stanovištním poměrům, pomístně se mohou odchylovat, např. vlivem samovolného vývoje, který proběhl v pozměněných podmínkách (např. po vyklučení lesa ve středověku a následném dlouhodobém ponechání plochy neřízené sukcesi lesa, území pod dlouhodobým vlivem vyšších stavů zvěře apod.). Tyto porosty jsou v současnosti ponechány samovolnému vývoji.
- **les přírodě blízký** – les, jehož dřevinná skladba odpovídá převážně poměrům stanovištním, avšak prostorová struktura je jednodušší než v původním lese. Tyto porosty vznikaly pod vlivem člověka a jejich stav mohl být docílen i vědomou činností člověkem. Dlouhodobě docházelo k usměrňování jejich vývoje a stopy tohoto usměrňování jsou dosud patrné (odvoz odumřelého dříví, těžba dříví, výchovné zásahy apod.), v současnosti však v nich záměrné obhospodařování neprobíhá. V současnosti mohou být tyto porosty ponechány samovolnému vývoji anebo v nich probíhají účelové zásahy vedoucí k obnově přirozené dřevinné skladby a prostorové struktury.
- **les přirozený** – souhrnné označení pro lesní porosty zařazené do stupňů přirozenosti **les původní (prales)**, **les přírodní** a **les přírodě blízký**.
- **les kulturní** - les, jehož dřevinná skladba odpovídá převážně poměrům stanovištním, ale jeho prostorová struktura je srovnatelná nebo jednodušší než v lese přírodě blízkém. Tyto porosty vznikaly a vznikají pod vlivem člověka a jejich stav byl docílen vědomou činností člověka. Jedná se o porosty obhospodařovaného lesa, v kterých jsou prováděny obvyklé hospodářské činnosti jako například pěstební práce, výchova, případně obnova porostů.
- **les nepůvodní** - les, jehož dřevinná skladba převážně neodpovídá poměrům stanovištním. Tyto porosty vznikaly a vznikají pod vlivem člověka a jejich stav byl docílen činností člověka. Jedná se o porosty obhospodařovaného lesa, v kterých jsou prováděny obvyklé hospodářské činnosti jako například pěstební práce, výchova případně obnova porostů.

b) přirozený vývoj

Přirozený vývoj je pro účely hodnocení přirozenosti lesních porostů nerušený vývoj přirozených lesů s vyloučením současných přímých (tj. především pěstebních prací, výchovy a obnovy porostů, zásahů proti škodlivým činitelům včetně provádění nahodilých těžeb) i nepřímých lidských vlivů (např. vysoké stavy spárkaté zvěře nebo doznívající imisní zatížení atd.). Zejména nepřímé lidské vlivy působí dnes na lesy v různé podobě a intenzitě prakticky všude a je obtížné je pro tyto účely jakkoliv klasifikovat. Přirozený vývoj lesa je v současných podmínkách prakticky nedosažitelný stav. Zejména nepřímé lidské vlivy působí dnes na lesy v různé podobě a intenzitě prakticky všude a je obtížné je pro tyto účely jakkoliv klasifikovat. Např. nelze nazvat přirozeným vývojem stav, kdy dynamika vývoje lesa (byť se jedná např. o „přírodní“ les) je výrazně narušena nadměrnými stavy spárkaté zvěře (důsledkem činnosti člověka), jež prakticky blokuje přirozenou obnovu lesa.

c) samovolný vývoj

Samovolný vývoj je pro účely hodnocení přirozenosti lesních porostů označení vývoje lesa s vyloučením přímých lidských zásahů (tj. především pěstebních prací, výchovy a obnovy porostů, zásahů proti škodlivým činitelům včetně provádění nahodilých těžeb). Ten shrnuje ve svém obsahu jednak spontánní působení přírodních sil v rámci vztahů jednotlivých složek ekosystému lesa, ale zároveň i ovlivnění porostů člověkem v minulosti (např. obhospodařování) i nepřímé ovlivnění vývoje porostů v současnosti (např. vysoké stavy spárkaté zvěře nebo doznívající imisní zatížení).

d) ponechání samovolnému vývoji

Ponechání samovolnému vývoji je pro účely hodnocení přirozenosti lesních porostů stav vzniklý úmyslným i neúmyslným trvalým vyloučením přímých lidských zásahů (tj. především pěstebních prací, výchovy a obnovy porostů a nahodilých těžeb) do lesních porostů a jejich vystavení spontánnímu působení přírodních sil v rámci vztahů jednotlivých složek ekosystému lesa. Tento stav nevyklučuje přímé ovlivnění porostů člověkem v minulosti (např. obhospodařování) i nepřímé ovlivnění vývoje porostů v současnosti (např. vysoké stavy spárkaté zvěře nebo doznívající imisní zatížení).

e) stanovištně původní / stanovištně nepůvodní dřevina

Stanovištně původní dřevina je pro účely hodnocení přirozenosti lesních porostů vymezena jako dřevina, která je na daném stanovišti součástí přirozené druhové skladby. Přirozená druhová skladba je taková skladba, která je utvářena podle abiotických ekologických podmínek lokality (stanoviště) bez vlivu člověka a odpovídá stavu lesního ekosystému na daném stanovišti, pro který se používá souhrnné označení klimax.

f) minulost

Minulost je pro účely hodnocení přirozenosti lesních porostů vymezena jako časové období předcházející dni, v němž je prováděno hodnocení porostu.

g) současnost

Současnost je pro účely hodnocení přirozenosti lesních porostů vymezena jako okamžik hodnocení porostu zahrnující též nejbližší následující období, pro které je stanoven konkrétní plán zásahů pro hodnocený porost (tzn. zpravidla období platnosti plánu péče a souvisejícího lesního hospodářského plánu nebo lesní hospodářské osnovy).

g) holina

Holina je pro účely hodnocení přirozenosti lesních porostů podle této vyhlášky lesní pozemek nebo jeho část bez lesního porostu o výměře větší než 0,02 ha.

POSTUP HODNOCENÍ:

Výběr dílčí plochy a její výměra:

- dílčí plochu tvoří soubor lesních porostů, jejichž vlastnosti rozhodné pro hodnocení přirozenosti jsou homogenní, dílčí plocha tedy může být tvořena i více jednotkami prostorového rozdělení lesa,
- do dílčí plochy mohou být arondovány i plochy s odlišnými vlastnostmi, jejich podíl na celkové výměře dílčí plochy však nesmí překročit 10%, rozloha jedné plochy s odlišnými vlastnostmi nesmí překročit 5% výměry dílčí plochy a nesmí být větší než 1ha,
- výměra dílčí plochy, na které se provádí hodnocení přirozenosti by neměla být menší než 1ha.

Určení stupně přirozenosti:

- pro jednu dílčí plochu se tabulka vyplní tak, že se v každém řádku vyhodnotí kritérium, které je zde uvedeno a je-li v daném případě správná odpověď „Ano“, zaškrtně se bílé políčko s touto odpovědí; nelze-li odpovědět „Ano“, žádné políčko se v daném řádku nezaškrťává a vysvětlení se uvede na konci tabulky v poznámce,
- při hodnocení se vychází ze skutečnosti, že není možno postihnout všechny složky ekosystému a jejich funkce a vazby, ale v případě lesů je vždy hlavní determinantou stavu i ostatních složek ekosystému dřevinné patro,
- po zaškrtnutí příslušných políček v jednotlivých řádcích, zjistíme, v kterých sloupcích se nacházejí zaškrtnutá políčka,
- pro zařazení dílčí plochy do příslušného stupně přirozenosti platí zásada, že tato plocha musí splňovat všechna kritéria pro daný stupeň přirozenosti, ani záporná odchylka u jen jednoho kritéria není důvodem pro zařazení do vyššího stupně přirozenosti,
- je-li zaškrtnuté alespoň jedno políčko ve sloupci E, zaškrtneme v posledním řádku označeném jako „Zařazení do stupně přirozenosti“ políčko ve sloupci „E“, tomuto výsledku odpovídá hodnocení příslušné dílčí plochy jako „les nepůvodní“,
- je-li zaškrtnuté alespoň jedno políčko ve sloupci D a žádné ve sloupci E, zaškrtneme v posledním řádku označeném jako „Zařazení do stupně přirozenosti“ políčko ve sloupci „D“, tomuto výsledku odpovídá hodnocení příslušné dílčí plochy jako „les kulturní“,
- je-li zaškrtnuté alespoň jedno políčko ve sloupci C a žádné ve sloupcích D a E, zaškrtneme v posledním řádku označeném jako „Zařazení do stupně přirozenosti“ políčko ve sloupci „C“, tomuto výsledku odpovídá hodnocení příslušné dílčí plochy jako „les přírodě blízký“,
- je-li zaškrtnuté alespoň jedno políčko ve sloupci B a žádné ve sloupcích C až E, zaškrtneme v posledním řádku označeném jako „Zařazení do stupně přirozenosti“ políčko ve sloupci „B“, tomuto výsledku odpovídá hodnocení příslušné dílčí plochy jako „les přírodní“,
- jsou-li zaškrtnutá pouze políčka ve sloupci A a žádné ve sloupcích B až E, zaškrtneme v posledním řádku označeném jako „Zařazení do stupně přirozenosti“ políčko ve sloupci „A“, tomuto výsledku odpovídá hodnocení příslušné dílčí plochy jako „les původní“,
- v řádku označeném jako „Poznámka“ uvede hodnotitel komentář ke kritériím použitým při hodnocení konkrétní plochy, zejména těch, kde nebylo možno odpovědět „Ano“ anebo podrobněji specifikovat případné arondace dílčí plochy. Podobný poznámkový aparát k jednotlivým kritériím je uveden za tabulkou.

Tabulka

HODNOCENÍ PŘIROZENOSTI LESNÍCH POROSTŮ:						
Název lokality (území):						
Dílčí plocha:						
Výměra dílčí plochy:						
Kriteria hodnocení – jednotlivé hodnocené způsoby ovlivnění vývoje porostů v minulosti a v současnosti		Způsob ovlivnění vývoje dílčí plochy v minulosti a v současnosti				
		A	B	C	D	E
		původní	přírodní	přírodě blízký	kulturní	nepůvodní
A - Přímé ovlivnění vývoje porostu formou lesnických opatření						
A1	Žádná těžba v minulosti i současnosti anebo pouze toulavá těžba před více než 100 lety	Ano				
A2	Pouze těžba toulavá v minulých 100 letech		Ano			
A3	Mýtní těžba před více než 100 lety s následnou sekundární neřízenou sukcesí		Ano			
A4	Záměrné obnovní zásahy na méně než ¼ plochy v minulosti		Ano			
A5	Záměrné obnovní zásahy na více než ¼ plochy v minulosti			Ano		
A6	Mýtní těžba úmyslná a vkládání obnovních prvků v současnosti				Ano	
A7	Nahodilá těžba živých (aktivních) stromů v současnosti bez vzniku holiny			Ano		
A8	Nahodilá těžba živých (aktivních) stromů v současnosti se vznikem holiny				Ano	
A9	Výsadba sazenic nebo sije semen jako hosp. opatření na méně než ¼ plochy v minulosti		Ano			
A10	Výsadba sazenic nebo sije semen jako hosp. opatření na více než ¼ plochy v minulosti			Ano		
A11	Výsadba sazenic nebo sije semen jako hosp. opatření v současnosti				Ano	
A12	Záměrné výchovné zásahy na méně než ¼ plochy v minulosti		Ano			
A13	Záměrné výchovné zásahy na více než ¼ plochy v minulosti			Ano		
A14	Záměrné pěstební nebo výchovné zásahy v současnosti				Ano	
A15	Rekonstrukční managementová opatření v minulosti		Ano			
A16	Rekonstrukční managementová opatření v současnosti			Ano		
A17	Zásahy eliminující sekundární negativní antropické vlivy	Ano				
B - Odumřelé dřevo						
B1	Odumřelé dřevo se nikdy neodváželo nebo před více než 50 lety	Ano				

B2	Odvoz odumřelého dřeva v minulých 50 letech		Ano			
B3	Částečné zpracování odumřelého dřeva v současnosti			Ano		
B4	Zpracování odumřelého dřeva v plném rozsahu v současnosti				Ano	
C - Nepřímé ovlivnění vývoje porostu působením člověka						
C1	Nejsou patrné známky negativního vlivu spárkaté zvěře na lesní ekosystém anebo pouze vliv historické pastvy dobytka na vývoj struktury a textury porostu, který je již nepatrný a lze dovodit pouze teoretické ovlivnění dřevinné skladby	Ano				
C2	Dlouhodobě vysoké stavy spárkaté zvěře v posledních 50 letech, mající vliv na vývoj struktury porostu (výrazně snížený počet stromů v několika po sobě jdoucích tloušťkových třídách), v lesních porostech v současnosti probíhá přirozená obnova všech hlavních stanovištně původních druhů dřevin (tj. dřevin, které mají v potenciální přirozené skladbě zastoupení vyšší než 20%)		Ano			
C3	Dlouhodobě vysoké stavy spárkaté zvěře v posledních 50 letech, mající vliv na vývoj struktury porostu (výrazně snížený počet stromů v několika po sobě jdoucích tloušťkových třídách), v lesních porostech v současnosti vlivem spárkaté zvěře neprobíhá přirozená obnova všech hlavních stanovištně původních druhů dřevin			Ano		
D - Současná dřevinná skladba v porovnání s potenciální přirozenou dřevinnou skladbou						
D1	přítomnost všech hlavních stanovištně původních druhů dřevin, se zastoupením reprodukce schopných jedinců		Ano			
D2	přítomnost stanovištně nepůvodních dřevin vtroušeně do 10% v zastoupení			Ano		
D3	přítomnost stanovištně nepůvodních dřevin od 10% do 50% v zastoupení				Ano	
D4	přítomnost stanovištně nepůvodních dřevin nad 50% v zastoupení					Ano
D5	přechodná přítomnost stanovištně nepůvodních dřevin označovaných jako invazní neofyty, například akát, pajasan, vejmutovka, dub červený) do 5%	Ano				

	v zastoupení					
D6	porosty geneticky nepůvodní (nepůvodní populace dřevin atd.)				Ano	
Stupně přirozenosti		původní	přírodní	přírodě blízký	kulturní	ne-původní
Zařazení do stupně přirozenosti:						
Je (dílčí plocha) ponechána samovolnému vývoji? (Ano/Ne)						
Pokud ano, od kdy (alespoň odhad)?						
Hodnocení provedl:				Datum zpracování:		
Poznámka:						

Vysvětlení použití jednotlivých kritérií v tabulce:

- A1, A2 - Jedná se o porosty, v kterých dosud nebyla provedena žádná těžba nebo pouze těžba toulavá. Toulavou těžbou je míněna úmyslná těžba charakteru jednotlivého výběru stromů bez vzniku jakýchkoliv obnovních ploch, která byla prováděna za účelem např. výběru několika kvalitních jedinců z území v době kdy nebyla ještě deklarována jeho ochrana. Časová hranice 100 let pro toulavou těžbu je odvozena od skutečnosti, že nejde-li o plošnou těžbu, nýbrž o těžbu jednotlivých stromů, která se vybraného území dotkla jen okrajově, dochází k zahlázení stop po těžbě poměrně rychle. Není zásadně narušena struktura a textura vybraného porostu ani dřevinná skladba či jeho věková diferenciacie. I dřeviny rostoucí pomaleji a v zástínu, jsou schopny během 100 let vyplnit uvolněný prostor. Při vyhodnocování těchto kritérií se vychází z dostupných písemných údajů o těžbách nebo ze skutečného stavu lesního porostu v současnosti (například přítomnost pařezů nebo chybějící jedinci nejstarších věkových kategorií).
- A3 - Mýtní těžbou je zde míněna těžba, při které došlo před více než 100 lety k vymýcení původního porostu, ale plocha byla následně ponechána sekundární sukcesi a jejímž výsledkem je samovolně vzniklý lesní porost, jehož dřevinná skladba i prostorová a věková struktura převážně odpovídají stanovištním poměrům (např. po vykloučení části lesů ve středověku a jejich ponechání dlouhodobé sekundární sukcesi v okolí dnešních zřícenin hradů nebo zemědělská půda v některých oblastech v pohraničí ponechaná mnoho desítek let ladem a v současnosti porostlá sekundárním lesem).
- A4, A5 - Jedná se o hospodářská opatření v minulosti, jejichž cílem byla obnova porostů. Pokud však došlo k obnově (i umělé) s pomocí stanovištně odpovídajících dřevin a dnešní porost splňuje ostatní kritéria, může být zařazen jako „přírodní“ nebo „přírodě blízký“. Velikost ¼ obnovované plochy je zvolena jako toleranční hranice v přírodním lese, který splňuje všechna další kritéria přírodního lesa, ale uvnitř území došlo k maloplošnému soustředěnému zásahu, který okolí ovlivnil minimálně (např. lokální likvidace následků větrného polomu nebo částečné rozpracování porostů maloplošnými obnovními prvky). Do stupně „přírodě blízký“ tak mohou spadat i dnešní (z hlediska hospodářského) přestárlé pařeziny, kde se již dostatečně dlouho neprovádějí standardní hospodářské zásahy.
- A6 - Je to kontrolní pojistka proti případnému zařazování dnešních obhospodařovaných porostů, kde se aktivně hospodaří, mezi přirozené lesy.
- A7, A8 - Nahodilou těžbou není míněna cílevědomá výchovná ani obnovní těžba při standardním obhospodařování lesa, ale pouze těžba dosud živých stromů z důvodu ochrany lesa (např. těžba aktivních kůrovcových stromů smrku nebo borovice) ve smyslu § 33 odst. 1 zákona č. 289/1995 Sb. Tento typ těžby má obvykle charakter toulavé těžby v současnosti (pokud se nejedná o jednorázový masivní zásah), při které nevzniká holina. V takovém případě lze les ještě hodnotit jako „přírodě blízký“. A8 – je kontrolní pojistka při zařazování porostů, kde v současnosti dochází ke vzniku holin a nelze při splnění ostatních kritérií výběru již takové plochy hodnotit jako lesy přirozené. Tzv. nahodilá těžba sterilních souší nebo vývrátů jakýchkoliv dřevin je zpracováním odumřelého dřeva – viz B3.
- A9-11 - Velikost ¼ plochy je zvolena jako toleranční hranice v přírodním lese, který splňuje všechna kritéria, ale uvnitř území došlo k maloplošnému soustředěnému zásahu, který okolí ovlivnil minimálně. A11 – je kontrolní pojistka při zařazování porostů, kde se v současnosti aktivně provádí tato činnost jako hospodářské opatření, mezi přirozené lesy.
- A12-14 - Záměrnými výchovnými zásahy je míněna cílevědomá výchovná těžba v určité části území, která měla za cíl „zkvalitnění“ porostů z hospodářského hlediska. Rozlišovací plocha ¼ velikosti rezervace je stejně jako u A2 a A8 toleranční hranicí pro přírodní les při různých zásazích. A14 – Je opět kontrolní pojistka pro porosty, kde jsou i dnes prováděny zásahy s hospodářským cílem.
- A15-16 - Za rekonstrukční managementová opatření se v tomto smyslu považují zásahy za účelem podpory ohrožených druhů dřevin (např. uvolnění vtroušených jedlů v plošném nárůstu buku pro její záchranu), nebo

vnesení chybějící dřeviny (např. dřívě člověkem vytěžené, nebo hromadně odumřelé např. vlivem tracheomykóz nebo likvidace skupin stanovištně nevhodných dřevin). U přírodě blízkého lesa (např. pařeziny nebo horské smrčiny) je jako rekonstrukční managementové opatření vnímán i těžební zásah za účelem strukturální diferenciacie porostu nebo např. těžby sice stanovištně původní dřeviny, ovšem zcela nevhodného ekotypu – např. chlumní smrk v horských lesích v 8. lesním vegetačním stupni apod. Při hodnocení je stále třeba mít na paměti rozdíl mezi managementovým opatřením a hospodářským zásahem, kde primárním měřítkem rozhodování je hospodářský výsledek.

- A17 - Za zásahy eliminující sekundární antropické vlivy se nepovažují rekonstrukční opatření (viz. A15-16), jejichž cílem je aktivní přiblížení porostů modelu původního lesa, nýbrž pouze zásahy jejichž cílem je udržení relativně vyrovnaného stavu ekosystému (např. oplocení celé rezervace či skupin zmlazení v rezervaci v oblasti s neúměrně vysokými stavy spárkaté zvěře – nikoliv však selekce jedinců ve skupinách zmlazení; dále likvidace invazních neofytů, která je odůvodnitelná i v lesních porostech již ponechaných samovolnému vývoji - např. likvidace invazního akátu nebo vejmutovky apod.). Tyto zásahy jsou, vzhledem k vnějšímu vlivu okolí, realizovány v řadě lokalit a jsou akceptovatelné i v původním lese.
- B1, B2, B3 - Časová hranice 50 let pro odvoz odumřelého dřeva respektuje výsledky výzkumu přirozených lesů, které dokazují, že rozklad odumřelých ležících stromů trvá více než 50 let jen na výjimečných stanovištích (suchá, zpravidla xerothermní stanoviště nebo naopak vysoké horské polohy a současně kmen bez doteku s půdním povrchem). Je tedy pravděpodobné, že byl-li porost více než 50 let ušetřen vyklizení odumřelého dřeva, jsou v něm dnes opět zastoupena všechna rozkladová stadia odumřelého dřeva. Při posuzování přítomnosti odumřelého dřeva zejména ve stupni „přírodě blízký“ je třeba více tolerance – např. pokud je odváženo mrtvé dřevo z okrajů porostu podél cest, kde vadí z hlediska dopravního či technologického běžnému obhospodařování a uvnitř porostu mrtvé dřevo zůstává. Totéž platí pro situaci, kdy je např. provedena nahodilá kůrovcová těžba a napadené stromy (zejména smrky) jsou vyváženy, zatímco staré sterilní souše zůstávají na místě a s nimi odumřelé dřevo dalších, zejména listnatých druhů dřevin.
- C1 - Vliv pastvy dobytka je zřetelný zejména u porostů ve středních horských a podhorských polohách, kde došlo vlivem pastvy ke zjednodušení porostní struktury a postupně i k ovlivnění dřevinné skladby (záměna buku jedlí či smrkem nebo záměna dubu bukem v nižších polohách apod.). Jedná se o formální připomenutí jevu, který vnímáme jako přípustný ve všech stupních přirozenosti.
- C2, C3 - Vliv vysokých stavů spárkaté zvěře na přirozenou obnovu lesních ekosystémů je jedním z nevýznamnějších negativních vlivů způsobených člověkem, proto je třeba tento vliv vždy zodpovědně vyhodnotit a zohlednit při hodnocení přirozenosti.
- D1 - Potenciální přirozenou druhovou skladbu vyjádřenou zastoupením hlavních dřevin je do určité míry nutno brát s tolerancí s tím, že za mezní hodnoty pro hodnocení je považována účast hlavních dřevin – tj. dřevin, které mají v potenciální přirozené skladbě zastoupení vyšší než 20%, přičemž poměr zastoupení hlavních dřevin není pro hodnocení rozhodující (např. zastoupení jedle na stanovištích s jejím potenciálním vysokým podílem je v současnosti ve většině případů v jednotkách procent). Podstatná je schopnost, být i malé populace, další reprodukce.
- D2 - Je tolerována účast stanovištně nepůvodních dřevin do 10% v zastoupení, vyskytujících se ve skupinkách, hloučcích či jednotlivě vtroušeně. Tyto dřeviny by měly být předmětem rekonstrukčních managementových opatření (např. postupná redukce příměsi smrku na stanovištích, kde v potenciální přirozené skladbě chybí atd.).
- D3 - Je tolerována účast stanovištně nepůvodních dřevin v rozmezí od 10% do 50% v zastoupení, vyskytujících se ve skupinkách, hloučcích či rovnoměrně rozptýleny po porostu. Tyto dřeviny mohou být předmětem obhospodařování.
- D5 - Je tolerována účast invazních neofytů (např. akát, pajasan, vejmutovka, dub červený) do 5% zastoupení. Přítomnost invazních neofytů je vnímána jako dočasná záležitost a předpokládá se, že jsou a budou předmětem permanentní likvidace.
- D6 - Porosty geneticky nepůvodní (nepůvodní populace dřevin atd.) – jednou ze základních podmínek pro označení lesního porostu jako les přirozený je jeho genetická původnost – tzn. porosty u nichž víme, že do nich byly vnášeny dřeviny prokazatelně cizího původu (nevhodného ekotypu) a tento původ je zcela zřejmý i dnes a tyto dřeviny plošně převažují, by neměly být v těchto stupních přirozenosti klasifikovány. Tam kde se jedná pouze o část jinak hodnotného porostu musí být tato část jasně graficky oddělena do samostatné dílčí plochy. Tento problém se bude týkat převážně porostů se zastoupením smrku.

Způsob označení lesních porostů v mapách tvořících přílohu plánů péče

<u>stupně přirozenosti lesních porostů</u>	<u>barva v mapě</u>
Les původní (prales)	- zelená
Les přírodní	- hnědá
Les přírodě blízký	- žlutá
Les kulturní	- modrá
Les nepůvodní	- červená

Porosty ponechané samovolnému vývoji se v mapách tvořících přílohu plánů péče označují tmavě zelenou čarou silnou 2 mm nakreslenou po obvodu jejich hranic.

Standard, kterým se stanoví typy technických nosičů dat a formátů a dalších parametry počítačových souborů určených pro předávání dat do Ústředního seznamu ochrany přírody

1/ Typy technických nosičů dat určených pro předávání dat

Data v elektronické podobě se do ústředního seznamu předávají na následujících typech technických nosičů dat:

- CD
- DVD (všechny typy)

včetně jejich souborového systému.

Ministerstvo životního prostředí může určit další možné přijímané technické nosiče dat, jejichž seznam zveřejní ve Věstníku Ministerstva životního prostředí.

2/ Formáty počítačových souborů určených pro předávání dat

Textové dokumenty v elektronické podobě se předávají jako formáty:

- *.txt
- *.rtf
- *.doc
- *.odt

Tabulkové přílohy a datové soubory (seznamy lomových bodů atd.) v elektronické podobě se předávají jako textové formáty:

- *.txt
- *.rtf
- *.doc
- *.odt

nebo jako formáty s databázovým uspořádáním

- *.xls
- *.dbf

Elektronická obrazová data v rastrové podobě se předávají jako formáty:

- *.jpg
- *.tif
- *.pdf

Geografická data ve vektorizované podobě se předávají jako formát:

- shapefile (*.shp, *.shx, *.dbf)

Předkladatel podání musí zachovat uvedené přípony jmen souborů.

Ministerstvo životního prostředí může určit další možné přijímané formáty, jejichž seznam zveřejní ve Věstníku Ministerstva životního prostředí. Současně může zveřejnit ve Věstníku Ministerstva životního prostředí jednotnou strukturu a popis dat Ústředního seznamu ochrany přírody.

3/ Požadavky na kódování znaků národního prostředí

Znaky českého národního prostředí musí být kódovány v souladu se Standardem ISVS pro národní prostředí.

Přehled údajů vedených v registru objektů o objektech ústředního seznamu

Zvláště chráněná území

typ údaje	obsah
identifikační údaje území	evidenční číslo, název, kategorie
údaje o vyhlášení, změně nebo zrušení zvláště chráněného území a jeho ochranného pásma	kdo vydal, druh předpisu, číslo předpisu, datum vydání, datum účinnosti, zobrazení dokumentu
údaje o vymezení, změně nebo zrušení zón chráněných krajinných oblastí a národních parků (dále jen „(CHKO a NP“)	kdo vydal, druh předpisu, číslo předpisu, datum vydání, datum účinnosti, zobrazení dokumentu
předmět ochrany	podle vyhlášovacího předpisu
údaje o poloze území	číslo a název katastrálních území, obec, okres, kraj
překryv s jiným chráněným územím	překryv s jiným zvláště chráněným územím (dále jen „ZCHÚ“), ptačí oblastí (dále jen „PO“) nebo evropsky významnou lokalitou (dále jen „EVL“)
výměra	s přesností na 0,01 ha
typ ochranného pásma	ochranné pásmo ze zákona či vyhlášené zřizovacím předpisem
souřadnice lomových bodů (S-JTSK) hranic národních přírodních památek, přírodních rezervací, národních přírodních památek a přírodních památek (dále jen „NPR, NPP PR a PP“) a jejich vyhlášených ochranných pásem	označení obrazce, číslo bodu, pořadí bodu v obrazci, souřadnice bodu (S-JTSK), způsob zjištění souřadnic, přesnost
hranice NP, CHKO a jejich ochranných pásem	slovní popis průběhu hranice
grafické znázornění průběhu hranice ZCHÚ, jeho ochranného pásma a zón ochrany přírody	vektORIZOVANÉ obrisy hranic zaznamenané ve formátu počítačových souborů shapefile (*.shp, *.shx, *.dbf), vytvořené na podkladu Základní mapy ČR 1 : 10000 a na podkladu katastrální mapy nebo pomocí souřadnic (S-JTSK) lomových bodů hranic
čísla mapových listů	Základní mapa ČR (dále jen „ZM ČR“) 1:10000, Státní mapa odvozená (dále jen „SMO“) 1:5000, katastrální mapa
seznam parcel NPR, NPP PR, PP a jejich ochranných pásem - platný k datu vyhlášení	druh evidence, parcelní číslo, katastrální území, výměra celková, výměra v ZCHÚ, druh pozemku
údaje o návštěvních řádech (§ 19 zákona) na území NP	kdo vydal, druh předpisu, číslo předpisu, datum vydání, datum účinnosti, zobrazení dokumentu
údaje o právních předpisech a opatřeních obecné povahy vydaných orgány ochrany přírody vztahujících se k ZCHÚ	kdo vydal, druh předpisu (opatření), číslo předpisu (opatření), datum vydání, datum účinnosti, zobrazení dokumentu
údaje o výjimkách ze základních ochranných podmínek ZCHÚ (§ 43 zákona)	kdo vydal, č.j., datum vydání, datum nabytí právní moci, období platnosti, § zákona, ke kterému se vztahují, předmět výjimky
údaje o správních rozhodnutích vydaných orgány ochrany přírody vztahujících se k ZCHÚ	kdo vydal, č.j., datum vydání, datum nabytí právní moci, období platnosti, § zákona, ke kterému se vztahují, předmět rozhodnutí
plán péče a změny plánu péče	kdo schválil, datum schválení, číslo jednací, období platnosti, autor

Ptačí oblasti

typ údaje	obsah
identifikační údaje PO	evidenční číslo, název
údaje o vymezení, změně nebo zrušení PO	kdo vydal, druh předpisu, číslo předpisu, datum vydání, datum účinnosti, zobrazení dokumentu
ptačí druh pro jehož ochranu byla oblast ochrany ptactva vymezena	druhy ptáků podle směrnice č. 79/409/EHS o ochraně volně žijících ptáků
údaje o poloze PO	číslo a název katastrálního území, obec, okres, kraj, překryv se ZCHÚ a EVL
výměra	s přesností na 0,01 ha
hranice PO	slovní popis průběhu hranice
grafické znázornění průběhu hranic PO	vektORIZOVANÉ obrisy hranic zaznamenané ve formátu počítačových souborů shapefile (*.shp, *.shx, *.dbf), vytvořené na podkladu Základní mapy ČR 1 : 10000 a na podkladu katastrální mapy nebo pomocí souřadnic (S-JTSK) lomových bodů hranic
čísla mapových listů	ZM ČR 1:10000, SMO 1:5000, katastrální mapa

Evropsky významné lokality

typ údaje	obsah
identifikační údaje EVL	evidenční číslo, název
údaje o zařazení, změně nebo vypuštění EVL v národním seznamu	kdo vydal, druh předpisu, číslo předpisu, datum vydání, datum účinnosti, zobrazení dokumentu
typ přírodního stanoviště nebo druh pro jehož ochranu byla lokalita zařazena do národního seznamu	typy přírodních stanovišť a druhy podle příloh směrnice č. 92/43/EHS o ochraně přírodních stanovišť, volně žijících živočichů a planě rostoucích rostlin
údaje o poloze EVL	číslo a název katastrálního území, obec, okres, kraj, překryv se ZCHÚ a PO
Výměra EVL	s přesností na 0,01 ha
grafické znázornění průběhu hranic EVL	vektORIZOVANÉ obrisy hranic zaznamenané ve formátu počítačových souborů shapefile (*.shp, *.shx, *.dbf), vytvořené na podkladu Základní mapy ČR 1 : 10000 a na podkladu katastrální mapy nebo pomocí souřadnic (S-JTSK) lomových bodů hranic
čísla mapových listů	ZM ČR 1:10000, SMO 1:5000, katastrální mapa

Památné stromy

typ údaje	obsah
identifikační údaje památného stromu	evidenční číslo, název, jednotlivý strom, skupina stromů, stromořadí, počet stromů, druhová jména – česká, druhová jména - vědecká
údaje o vyhlášení, změně nebo zrušení památného stromu	kdo vydal, číslo jednací, datum vydání, datum nabytí právní moci, zobrazení dokumentu
typ ochranného pásma	ochranné pásmo ze zákona či vyhlášené zřizovacím aktem
grafické znázornění	vektORIZOVANÝ bod, který se nachází ve středu kmene stromu a zákres tohoto bodu v mapě
výjimky z ochrany	kdo vydal, č.j., datum vydání, datum nabytí právní moci, období platnosti, § zákona, ke kterému se vztahují, předmět výjimky
údaje o poloze památném stromu	číslo a název katastrálního území, obec, okres, kraj, překryv se ZCHÚ
souřadnice bodu udávající polohu stromu	číslo bodu, souřadnice bodu (S-JTSK), způsob zjištění souřadnic, přesnost
čísla mapových listů	ZM ČR 1:10000, SMO 1:5000, katastrální mapa
seznam parcel platný k datu vyhlášení	druh evidence, parcelní číslo, katastrální území, výměra, druh pozemku

Smluvně chráněné památné stromy

typ údaje	obsah
identifikační údaje památného stromu	evidenční číslo, název, jednotlivý strom, skupina stromů, stromořadí, počet stromů, druhová jména – česká, druhová jména - vědecká
údaje o vyhlášení, změně nebo zrušení památného stromu	smluvní strany, datum uzavření smlouvy, datum účinnosti smlouvy, zobrazení dokumentu
grafické znázornění	vektorizovaný bod, který se nachází ve středu kmene stromu a zakres tohoto bodu v mapě
údaje o poloze památném stromu	číslo a název katastrálního území, obec, okres, kraj, překryv se ZCHÚ
souřadnice bodu udávající polohu stromu	číslo bodu, souřadnice bodu (S-JTSK), způsob zjištění souřadnic, přesnost
čísla mapových listů	ZM ČR 1:10000, SMO 1:5000, katastrální mapa
seznam parcel platný k datu vyhlášení	druh evidence, parcelní číslo, katastrální území, výměra, druh pozemku

Smluvně chráněná území

typ údaje	obsah
identifikační údaje smluvně chráněného území	evidenční číslo, název
údaje o uzavření smlouvy a prohlášení území za chráněné	smluvní strany, datum uzavření smlouvy, datum účinnosti smlouvy, zobrazení dokumentu
předmět ochrany	podle uzavřené smlouvy
údaje o poloze o smluvně chráněného území	číslo a název katastrálního území, obec, okres, kraj
výměra	s přesností na 0,01 ha
grafické znázornění průběhu hranic smluvně chráněného území	vektorizované obrisy hranic zaznamenané ve formátu počítačových souborů shapefile (*.shp, *.shx, *.dbf), vytvořené na podkladu Základní mapy ČR 1 : 10000 a na podkladu katastrální mapy nebo pomocí souřadnic (S-JTSK) lomových bodů hranic
čísla mapových listů	ZM ČR 1:10000, SMO 1:5000, katastrální mapa
seznam parcel platný k datu prohlášení území za chráněné	druh evidence, parcelní číslo, katastrální území, výměra, druh pozemku

**Závazné vzory označení
zvláště chráněných území, ptačích oblastí, památných stromů
smluvně chráněných území a smluvně chráněných památných stromů**

1. Specifikace vzhledu označení, včetně rozměrů a stanovení nepotisknutelných okrajů

Označení se skládá ze dvou hlavních částí: z tabule se státním znakem a tabule s kategorií a názvem příslušného chráněného území. Není dovoleno měnit velikost písma, nedodržovat nepotisknutelné okraje a měnit šířku tabule.

Technické údaje rozměru tabulí s textem

Šířka tabule je pevně daná: 300 mm

Výška tabule se mění v závislosti na počtu řádků kategorie a názvu lokality. Jde o jedno a dvojřádkové údaje, a dělí se do šesti kategorií. Každá kategorie má pak danou výšku (viz tabulka):

počet řádků	kategorie	název	výška tabule
	1	0	80 mm
	2	0	90 mm
	1	1	105 mm
	2	1	130 mm
	1	2	135 mm
	2	2	160 mm

Nepotisknutelný okraj tabulí je stanoven na minimálně 15 mm zleva/zprava a 25 mm shora/zdola. Tento okraj musí zůstat bez potisku.

Zaoblené rohy tabule jsou stanoveny na 3x3 mm.

Technické údaje rozměru tabulí se státním znakem


Pokud není stanoveno jinak, platí pro označení se státním znakem stejná pravidla jako pro označení kategorií a názvů zvláště chráněných území.

Označení se státním znakem se dělí na použití s tzv. **malým státním znakem** a **velkým státním znakem**. Rozměr tabule zůstává u obou označení stejný a nesmí se měnit.

Malý i velký státní znak jsou natištěny na samostatné tabuli, která má jednotný rozměr 300 x 300 mm. Má zaoblené rohy ve stejném poloměru jako tabule s názvy a kategoriemi lokalit (3x3 mm).

Otvory pro upevnění tabule

Otvor pro upevnění tabule na podložku musí být minimálně 1 cm od krajů, velký v průměru od 2,5–4 mm. Otvor nesmí zasahovat do textu tabule.

Vizuální podoba označení

Příklady označení

Tabule 1 ř. kategorie, bez názvu. (Výška 80 mm)

PAMÁTNÝ STROM**PAMÁTNÉ STROMY****PŘÍRODNÍ REZERVACE****PŘÍRODNÍ PAMÁTKA**

Tabule 2 ř. kategorie, bez názvu. (Výška 90 mm)

**SMLUVNĚ CHRÁNĚNÝ
PAMÁTNÝ STROM****SMLUVNĚ CHRÁNĚNÉ
PAMÁTNÉ STROMY****SMLUVNĚ
CHRÁNĚNÉ ÚZEMÍ**

Tabule 1 ř. kategorie, 1 ř. název. (Výška 105 mm)

NÁRODNÍ PARK
Šumava

Krkonošský
národní park

PTAČÍ OBLAST
Doupovské hory

I. ZÓNA
NÁRODNÍHO PARKU

Tabule 2 ř. kategorie, 1 ř. název. (Výška 130 mm)

NÁRODNÍ
PŘÍRODNÍ REZERVACE
Boubínský prales

NÁRODNÍ
PŘÍRODNÍ PAMÁTKA
Medník

CHRÁNĚNÁ
KRAJINNÁ OBLAST
Litovelské Pomoraví

Tabule 1 ř. kategorie, 2 ř. název. (Výška 135 mm)

PTAČÍ OBLAST
Českolipsko-Dokeské
pískovce a mokřady

Tabule 2 ř. kategorie, 2 ř. název. (Výška 160 mm)

NÁRODNÍ
PŘÍRODNÍ REZERVACE
Krumlovsko-
rokytenské slepence

NÁRODNÍ
PŘÍRODNÍ PAMÁTKA
Bozkovské
dolomitové jeskyně

2. Specifikace podkladu označení

Tabuli s označením bude tvořit **plech ze slitiny kovu**, vhodné tloušťky, na němž bude označení naneseno technikou **sítotisku** nebo **smaltu** nebo **nebo plastová deska**, vhodné tloušťky, na níž bude označení naneseno technikou **sítotisku**.

3. Specifikace barevnosti označení (tisk síto + smalt, CMYK, RGB, web)

Tato příloha stanovuje jako základní orientační vzorník řadu přímých barev Pantone a to konkrétně lesklé tiskové barvy (coated = C).

Škála CMYK, RGB a web jsou doplňkovými údaji.




Pantone 349 C

CMYK: C99M34Y100K29

RGB: R0G112B66

web: # 007042



Pantone White

CMYK: C0M0Y0K0

RGB: R255G255B255

web: # FFFFFFFF




**Pantone
WarmRed C**

CMYK: C0M90Y85K0

RGB: R255G882B50

web: # FF5832



Pantone Yellow C

CMYK: C0M0Y100K0

RGB: R254G255B41

web: # FEFF29



Pantone Black C

CMYK: C0M0Y0K100

RGB: R0G0B0

web: # 000000



Pantone 7455 C

CMYK: C90M80Y0K0

RGB: R70G78B173

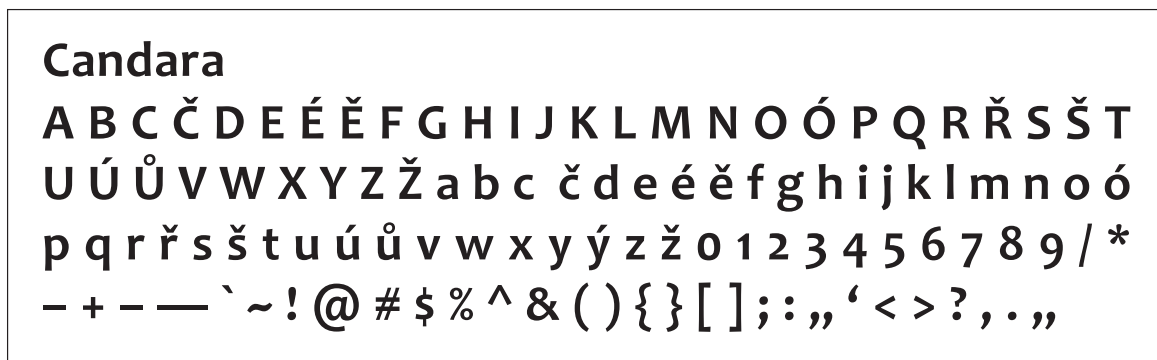
web: # 464EAD

4. Specifikace fontu a jeho používání, včetně stanovení velikosti písma

Pro účely označení zvláště chráněných území tabulemi je zvoleno písmo Candara, které je ve formátu OpenType, s českou diakritikou.

Řez písma

Pro účely označení je používán řez **BOLD**, s mírně rozšířenými mezerami mezi jednotlivými písmeny (**prostrkání** v tisícinách em: +20).



Velikost písma a nevhodná manipulace s fontem

Velikost písma (v bodech) se stanovuje jednotně pro každý typ tabule, to pro kategorii i název, je **závazná** a není možné ji měnit. Zároveň je zakázána jakákoliv deformace fontu (např. zúžení nebo rozšíření, zmenšování, resp. zvětšování mezer mezi písmeny. Zakázáno je i použití kontury okolo jednotlivých písmen.

Velikost KATEGORIE – tabule s názvem: 60b, verzálky

Velikost KATEGORIE – tabule bez názvu: 63b, verzálky

Velikost NÁZVU ÚZEMÍ: 73b, mínusky; názvy s velkým začátečním písmenem

5. Specifikace umístění tabulí v terénu

a) Pořadí umístění tabulí:

Tabule se státním znakem určená k označení zvláště chráněného území nebo památného stromu se v terénu umísťuje na tutéž podložku se sloupkem jako tabule s textem uvádějícím kategorii a název a je umísťována nejvyš.

Tabule s názvem lokality (tabule s textem označujícím kategorii a název zvláště chráněného území) se umísťuje vždy pod tabulí se státním znakem.

V případě, že konkrétní zvláště chráněné území je zároveň ptačí oblastí, umísťuje se pod tabulí s textem označujícím kategorii a název zvláště chráněného území i tabule s textem označujícím ptačí oblast.

Stejně jako tabulí označující ptačí oblast lze umístit i tabulí označující první zónu národního parku.

Tabule označující první zónu národního parku se umísťuje vždy nejnižší na společné podložce.

b) Umístění tabulí na podložku:

Pro umístění všech tabulí platí, že mezi tabulemi nesmí vzniknout mezera větší než 10 mm.

ČÁST DRUHÁ

§ 14

**Změna vyhlášky č. 395/1992 Sb.,
kterou se provádějí některá ustanovení zákona
č. 114/1992 Sb., o ochraně přírody a krajiny, ve
znění pozdějších předpisů**

Vyhláška č. 395/1992 Sb., kterou se provádějí některá ustanovení zákona č. 114/1992 Sb., o ochraně přírody a krajiny, ve znění pozdějších předpisů, ve znění vyhlášky č. 105/1997 Sb., vyhlášky č. 200/1999 Sb., vyhlášky č. 85/2000 Sb., vyhlášky č. 190/2000 Sb., vyhlášky č. 116/2004 Sb., vyhlášky č. 381/2004 Sb., vyhlášky č. 573/2004 Sb., vyhlášky č. 574/2004 Sb., vyhlášky č. 452/2005 Sb., vyhlášky č. 175/2006 Sb., vyhlášky č. 425/2006 Sb., vyhlášky č. 96/2007 Sb. a vyhlášky č. 141/2007 Sb., se mění takto:

1. Ustanovení § 10, 11, 12, 13 a § 16 odst. 4 se zrušují.

V § 16 se dosavadní odstavce 5 až 7 označují jako odstavce 4 až 6.

2. V § 22 odst. 1 se za slova „chráněných studijních ploch“ vkládá čárka a slova „chráněných přírodních výtvorů“.

3. Příloha č. I se zrušuje.

ČÁST TŘETÍ**ÚČINNOST**

§ 15

Tato vyhláška nabývá účinnosti dnem 1. března 2008.

Ministr:

RNDr. **Bursík** v. r.



Vydává a tiskne: Tiskárna Ministerstva vnitra, p. o., Bartůnkova 4, pošt. schr. 10, 149 01 Praha 415, telefon: 272 927 011, fax: 974 887 395 – **Redakce:** Ministerstvo vnitra, Nám. Hrdinů 1634/3, pošt. schr. 155/SB, 140 21 Praha 4, telefon: 974 817 287, fax: 974 816 871 – **Administrace:** písemné objednávky předplatného, změny adres a počtu odebíraných výtisků – MORAVIAPRESS, a. s., U Póny 3061, 690 02 Břeclav, fax: 519 321 417, e-mail: sbirky@moraviapress.cz. Objednávky ve Slovenské republice přijímá a titul distribuuje Magnet-Press Slovakia, s. r. o., Teslova 12, 821 02 Bratislava, tel.: 00421 2 44 45 46 28, fax: 00421 2 44 45 46 27. **Roční předplatné** se stanovuje za dodávku kompletního ročníku včetně rejstříku a je od předplatitelů vybíráno formou záloh ve výši oznámené ve Sbírce zákonů. Závěrečné vyúčtování se provádí po dodání kompletního ročníku na základě počtu skutečně vydaných částek (první záloha na rok 2008 činí 5 000,- Kč) – Vychází podle potřeby – **Distribuce:** MORAVIAPRESS, a. s., U Póny 3061, 690 02 Břeclav, celoroční předplatné – 516 205 176, 516 205 174, objednávky jednotlivých částek (dobírky) – 516 205 207, objednávky-knihkupci – 516 205 161, faxové objednávky – 519 321 417, e-mail – sbirky@moraviapress.cz, zelená linka – 800 100 314. **Internetová prodejna:** www.sbirkyzkonu.cz – **Drobný prodej** – **Benešov:** Oldřich HAAGER, Masarykovo nám. 231; **Brno:** Ing. Jiří Hrazdil, Vranovská 16, SEVT, a. s., Česká 14; **České Budějovice:** SEVT, a. s., Česká 3, tel.: 387 319 045; **Cheb:** EFREX, s. r. o., Karlova 31; **Chomutov:** DDD Knihkupectví – Antikvariát, Ruská 85; **Kadaň:** Knihařství – Přibíková, J. Švermy 14; **Kladno:** eL VaN, Ke Stadionu 1953, tel.: 312 248 323; **Klatovy:** Krameriovo knihkupectví, nám. Míru 169; **Liberec:** Podještědské knihkupectví, Moskevská 28; **Litoměřice:** Jaroslav Tvrdík, Lidická 69, tel.: 416 732 135, fax: 416 734 875; **Most:** Knihkupectví „U Kniho-mila“, Ing. Romana Koptková, Moskevská 1999; **Olomouc:** ANAG, spol. s r. o., Denisova č. 2, Zdeněk Chumchal – Knihkupectví Tycho, Ostružnická 3, Knihkupectví SEVT, a. s., Ostružnická 10; **Ostrava:** LIBREX, Nádražní 14, Profesio, Hollarova 14, SEVT, a. s., Denisova 1; **Otrokovice:** Ing. Kučeřík, Jungmannova 1165; **Pardubice:** LEJHANEK, s. r. o., třída Míru 65; **Plzeň:** TYPOS, a. s., Úslavská 2, EDICUM, Vojanova 45, Technické normy, Na Roudné 5, Vydavatelství a naklad. Aleš Čeněk, nám. Českých bratří 8; **Praha 1:** NEOLUXOR, Na Poříčí 25, LINDE Praha, a. s., Opletalova 35, NEOLUXOR s. r. o., Václavské nám. 41; **Praha 2:** ANAG, spol. s r. o., nám. Míru 9 (Národní dům); **Praha 4:** SEVT, a. s., Jihlavská 405; **Praha 5:** SEVT, a. s., E. Peškové 14; **Praha 6:** PPP – Staňková Isabela, Puškinovo nám. 17; **Praha 8:** JASIPA, Zenklova 60, Specializovaná prodejna Sbírky zákonů, Sokolovská 35, tel.: 224 813 548; **Praha 9:** Abonentní tiskový servis-Ing. Urban, Jablonecká 362, po-pá 7–12 hod., tel.: 286 888 382, e-mail: tiskovy.servis@abonent.cz; **Praha 10:** BMSS START, s. r. o., Vinohradská 190, MONITOR CZ, s. r. o., Třebohostická 5, tel.: 283 872 605; **Přerov:** Odborné knihkupectví, Bartošova 9, Jana Honková-YAHO-i-centrum, Komenského 38; **Sokolov:** KAMA, Kalousek Milan, K. H. Borovského 22, tel./fax: 352 605 959; **Tábor:** Milada Šimonová – EMU, Zavadilská 786; **Teplice:** Knihkupectví L&N, Masarykova 15; **Ústí nad Labem:** PNS Grosso s. r. o., Havířská 327, tel.: 475 259 032, fax: 475 259 029, Kartoan, s. r. o., Solvayova 1597/3, Vazby a doplňování Sbírky zákonů včetně dopravy zdarma, tel.+fax: 475 501 773, www.kartoon.cz, e-mail: kartoon@kartoon.cz; **Zábřeh:** Mgr. Ivana Patková, Žižkova 45; **Žatec:** Prodejna U Pivovaru, Žižkovo nám. 76, Jindřich Procházka, Bezděkov 89 – Vazby Sbírek, tel.: 415 712 904. **Distribuční podmínky předplatného:** jednotlivé částky jsou expedovány neprodleně po dodání z tiskárny. Objednávky nového předplatného jsou vřizovány do 15 dnů a pravidelné dodávky jsou zahajovány od nejbližší částky po ověření úhrady předplatného nebo jeho zálohy. Částky vyšlé v době od zaevidování předplatného do jeho úhrady jsou doposílány jednorázově. Změny adres a počtu odebíraných výtisků jsou prováděny do 15 dnů. **Reklamace:** informace na tel. čísle 516 205 207. V písemném styku vždy uvádějte IČO (právnícká osoba), rodné číslo (fyzická osoba). **Podávání novinových zásilek** povoleno Českou poštou, s. p., Odštěpný závod Jižní Morava Reditelství v Brně č. j. P/2-4463/95 ze dne 8. 11. 1995.